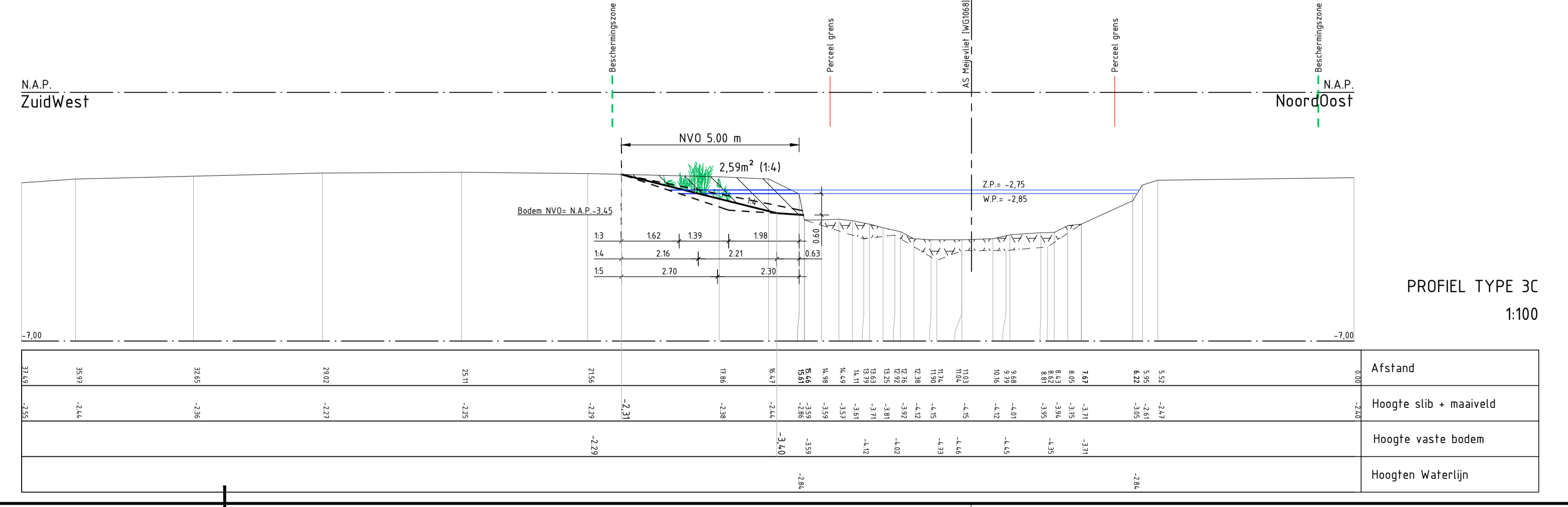


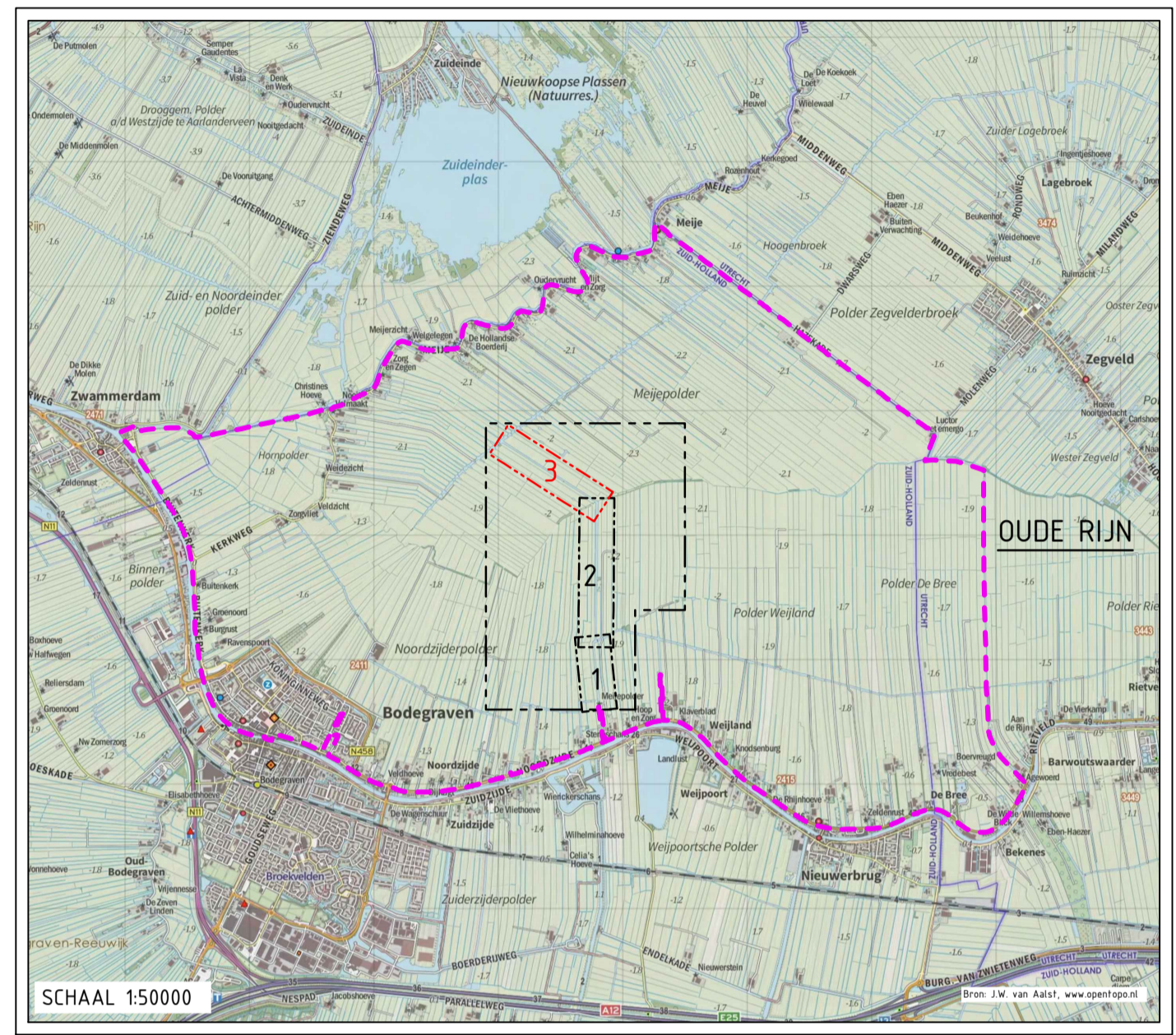


ALGEMENE SITUATIE RAAMWATERPLAN BODEGRAVEN NOORD



- ALGEMEEN**
- Maafvoering in meters, tenzij anders aangegeven.
 - Peilmaten in meters t.o.v. N.A.P.
 - Hoeken in 360 graden stelsel.
 - Coördinaten in meters t.o.v. Rijksdriehoekstelsel (EPSG 28992)
 - Maafvoering afgerond op mm. Doorformaten kunnen hierdoor een mm afwijken.
 - Grens HOOGHEMRAADSCHAP DE STICHTSE RIJNLANDEN
 - Grens Regio HOOGHEMRAADSCHAP DE STICHTSE RIJNLANDEN
 - Grens RAAMWATERPLAN BODEGRAVEN NOORD
 - Perceelgrens
 - Legger LDW2012 beschermingszone
 - Deelgebied

BRON

Topografische kaart: OpenTopo 1600 pix/km (2019-006) J.W. van Aalst, www.opentopo.nl
 Perceel grens: Basisregistratie Kadaster (BRK) [PDOK] 13-05-2019

BIJBEHORENDE TEKENINGEN

402005.0-0-01-VO SITUATIE PROJECTGEBIED & DEELGEBIED 1 T/M 3
 402005.01-3-01-VO SITUATIE & DOORSNEDEN DEELGEBIED 1
 402005.01-3-02-VO SITUATIE & DOORSNEDEN DEELGEBIED 2

Schaal 1:100 Schaal 1:1000 Schaal 1:50000

Ob	DIVISEN	04-09-2019	DJO	FHO
Op	CONCEPT	05-07-2019	DJO	FHO
Versie	Omschrijving	Datum	Getekend	Accoord

Opdrachtgever: **HOOGHEMRAADSCHAP DE STICHTSE RIJNLANDEN**

Project: **VERBREIDING EN NVO MEIJEVLIET**
 REGIO WSB OUDE RIJN, PEELGEBIED P03190

SITUATIE & PRINCIPE DOORSNEDEN DEELGEBIED 3

Bezoekadres: Poldermolten 2, 3994 DD Houten
 Telefoon: 030-6343700
 E-mail: post@hdsr.nl
 Website: www.hdsr.nl

Opdrachtnummer	402005	Documentnummer	402005.01-3-03-VO	Rid	4	Aantal	4	Versie	05-07-2019
Projectnaam	VERBREIDING EN NVO MEIJEVLIET	Projectfase	Voorontwerp	Status	CONCEPT				