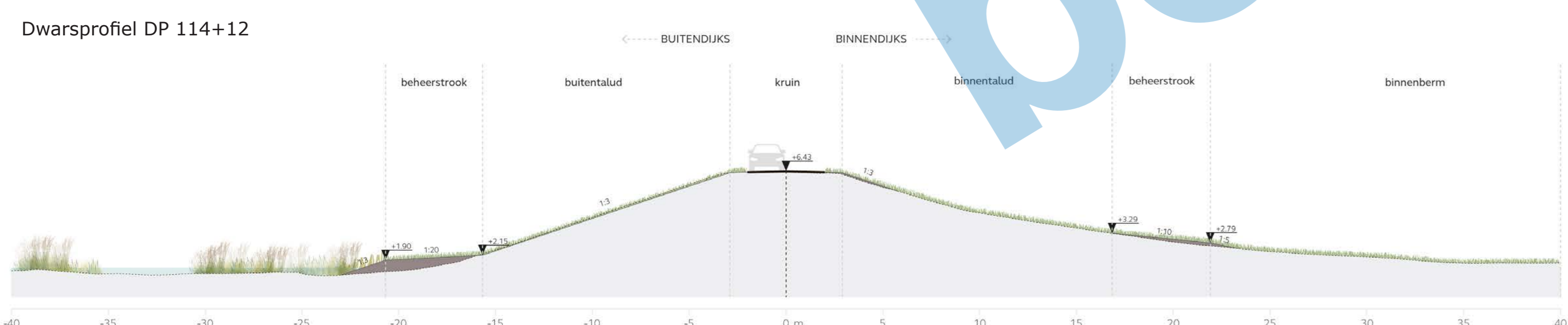
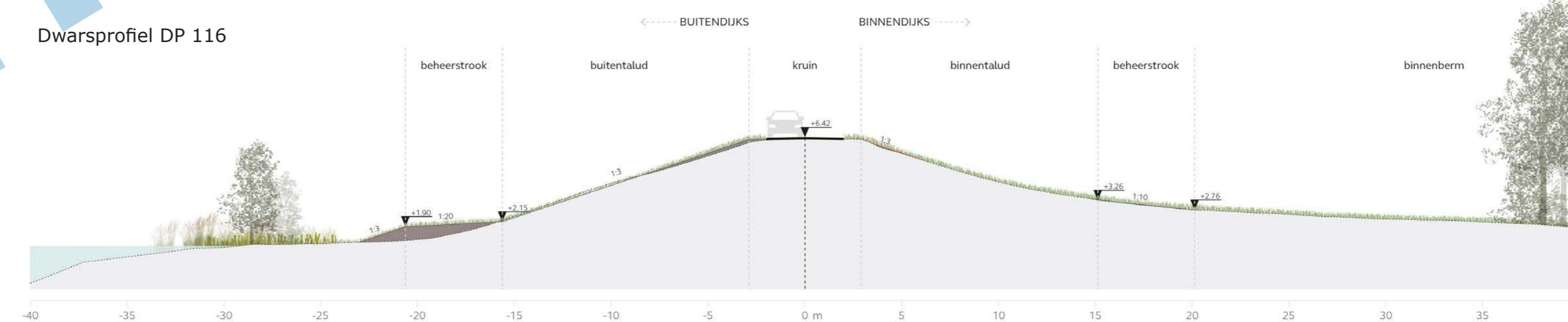
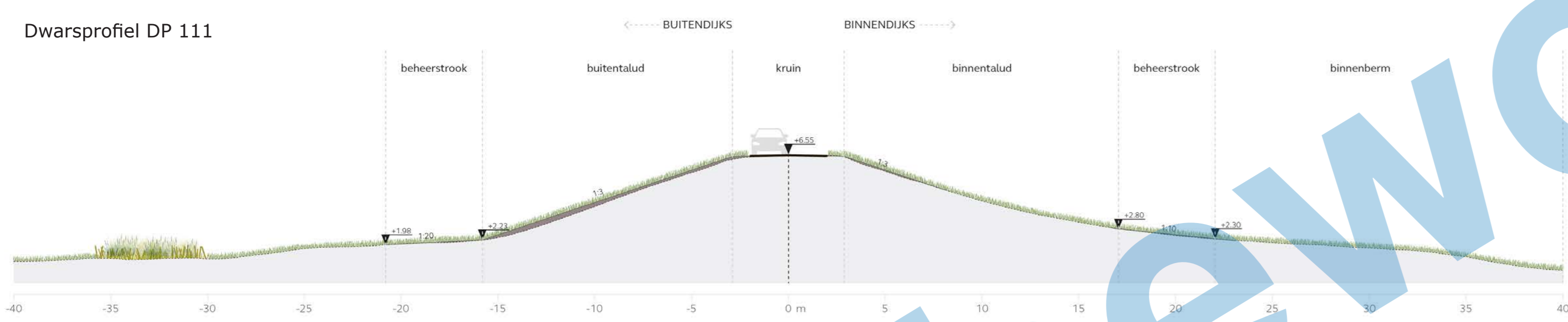
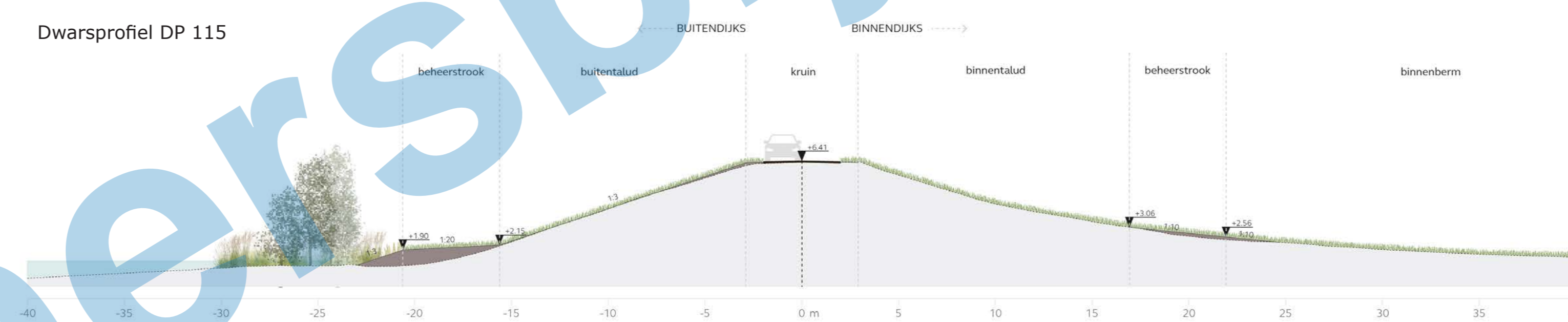
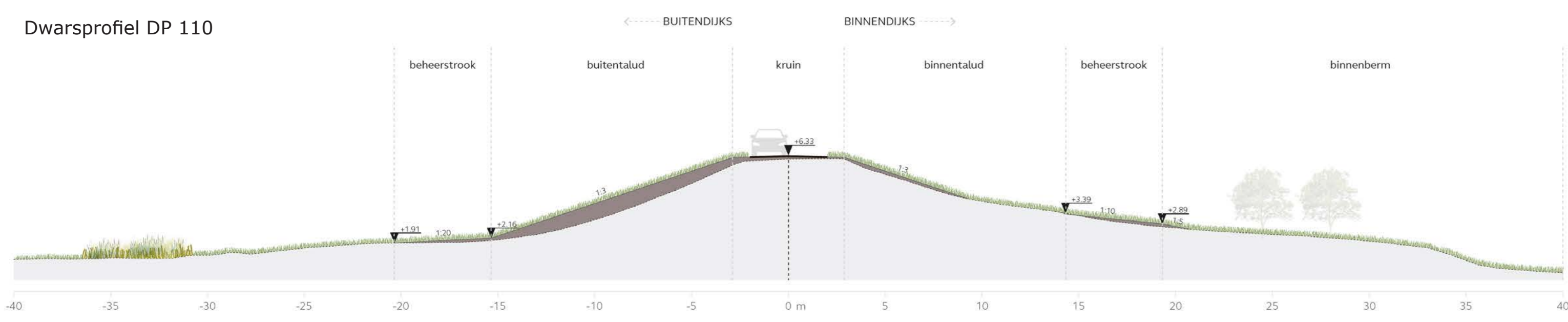



POLDER DE WIEL - oost



Legenda

- | | | | |
|--|--------------------------------------|--|-------------|
| | Meekoppelskans | | ONDERGROND |
| | Kruinverhoging | | Dijkweg |
| | Talud binnendijks - taludverflauwing | | Oprit/afrit |
| | Talud buitendijks - taludverflauwing | | Bebouwing |
| | Beheer-en onderhoudstrook | | |

BEPLANTING

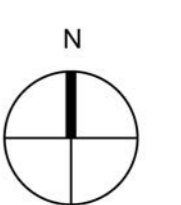
- Bestaande bomen - geen raakvlakdijkversterking
- Bestaande bomen - mogelijk raakvlak dijkversterking
- Bestaande bomen - raakvlak dijkversterking
- Compensatiemaatregel - nieuwe laanbomen
- Compensatiemaatregel - nieuwe knotwilgen
- Compensatiemaatregel - nieuw struweel

Vergunningenontwerp - Salmsteke - Schoonhoven

Sterke Lekdijken

datum: juli 2024
 schaal: 1:1.000
 papierformaat: A0

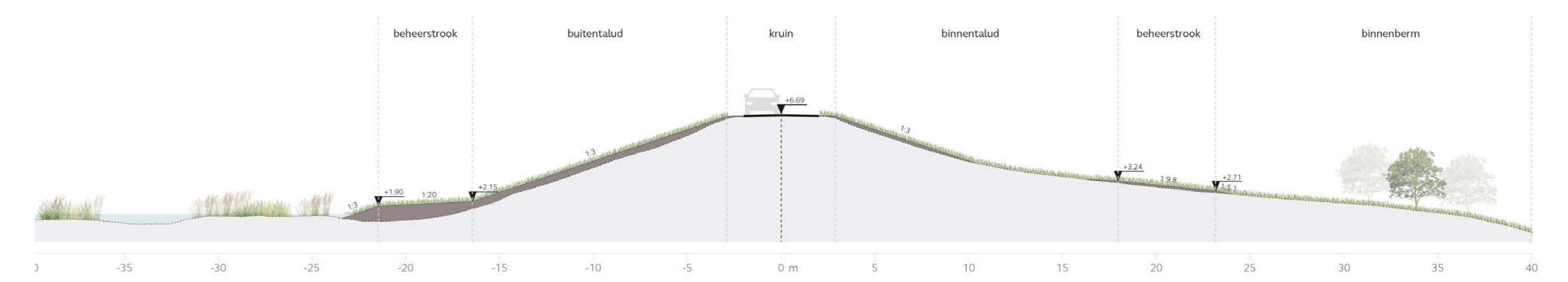
status: concept
 versie: 0.1
 getekend: R. Jongerius



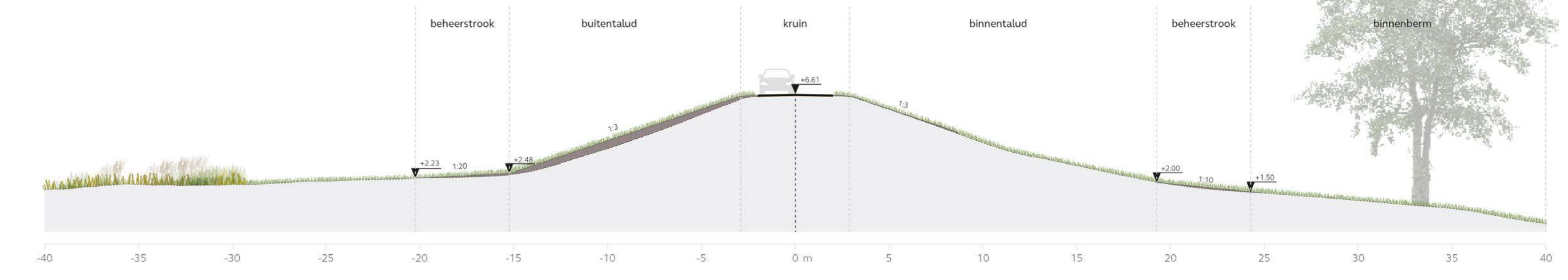
POLDER DE WIEL - west



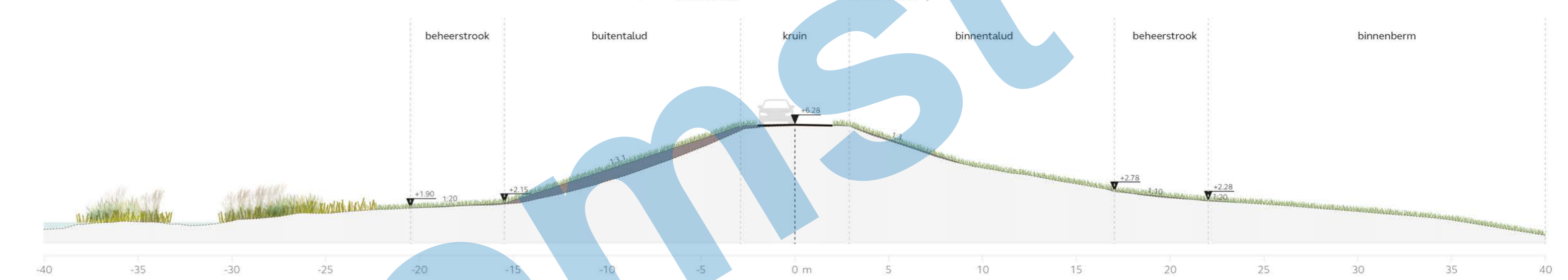
Dwarsprofiel DP 118



Dwarsprofiel DP 120+39



Dwarsprofiel DP 124



Legenda

	Meekoppelkans		ONDERGROND
	Kruinverhoging		Oprit/afrit
	Talud binnendijks - taludverflauwing		Bebouwing
	Talud buitendijks - taludverflauwing		
	Beheer-en onderhoudstrook		

BEPLANTING

	Bestaande bomen - geen raakvlakdijkversterking
	Bestaande bomen - mogelijk raakvlak dijkversterking
	Bestaande bomen - raakvlak dijkversterking
	Compensatiemaatregel - nieuwe laanbomen
	Compensatiemaatregel - nieuwe knotwilgen
	Compensatiemaatregel - nieuw struweel

Vergunningenontwerp - Salmsteke - Schoonhoven

Sterke Lekdijken

datum: juli 2024
 schaal: 1:1.000
 papierformaat: A0

status: concept
 versie: 0.1
 getekend: R. Jongerius

