

Salmsteke - Schoonhoven

Verslag Ontwerp op tafel
Schaardijk
30 september 2024
18.30 – 20.00 uur

In de bijlage bij dit verslag is de presentatie van de avond gevoegd.

Opening

Ingrid Iding heet iedereen welkom en licht het programma toe.

Indien vragen nog niet of onvoldoende zijn beantwoord, dan kunt u op het vragenformulier de vraag noteren.

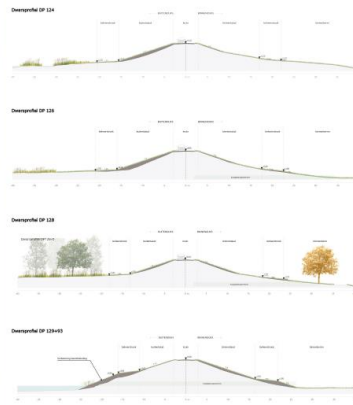

Om 20.00 uur ronden we af.

Opmerkingen bij de dia's van de presentatie:

- Na nieuwe berekeningen, kennis en aanvullende informatie is de versterkingsopgave aangescherpt en zijn de versterkingsmaatregelen verder uitgewerkt ten opzichte van het voorkeursalternatief.
- De regie van de meekoppelkans voor het herinrichten van de uiterwaarden is teruggegaan naar de Provincie. Deze meekoppelkans wordt dus niet meer binnen het dijkversterkingsproject SAS uitgevoerd.
- Het vergunningenontwerp (VO) is een nadere uitwerking op het voorkeursalternatief (VKA) van de dijkversterking. Het VKA is in 2021 vastgesteld en met bewoners gedeeld. Door gedetailleerde gegevens over onder andere de bodemopbouw en toepassing van nieuwe rekenmethodieken is ten opzichte van het VKA de faalmechanismen waaraan de dijk bij Schaardijk niet voldoet aangescherpt. De dijk bij Schaardijk voldoet niet op de faalmechanismen Piping en Steenzetting. Hierdoor is er op de gehele Schaardijk een veiligheidsopgave (dijkpaal 125 – 138). Er wordt gevraagd wat Steenzetting is. Steenzetting zijn de stenen die aan de buitenzijde van de dijk (rivierzijde) ervoor zorgen dat de dijk erosiebestendig is. Op dit moment voldoet de steenzetting niet aan de eisen.
- Er wordt door een bewoner gevraagd of al bekend is met welke techniek piping opgelost gaat worden. Hij is bang voor inklinken van de grond door verdroging. De bewoner vraagt zich af of er met een waterdoorlatende oplossing gewerkt gaat worden. Gerrit legt uit dat er inderdaad opties zijn voor een gesloten niet doorlatende damwand of een andere techniek die wel water door laat. Dit is afhankelijk van de geohydrologie (waterdoorlatendheid) en de bodemopbouw. Op dit moment is echter nog niet vastgesteld welke techniek gebruikt zal worden, dit wordt later pas bepaald.
- Indien HDSR voor een niet doorlatende damwand kiest en er twee jaar na afronding scheuren ontstaan? Hoe wordt hier mee omgegaan? *HDSR meet tot en met 3 jaar na afronding van de werkzaamheden. Uit ervaring weten we dat binnen drie jaar mogelijke schade zichtbaar of meetbaar is. De metingen worden uitgevoerd nabij de werkzaamheden aan de dijk. Na 3 jaar kan, na uitvoerig onderzoek, blijken dat de schade is veroorzaakt door de dijkversterking. Als dat het geval is, blijft het waterschap hiervoor verantwoordelijk.*
- Er wordt door bewoners gevraagd of er wel of niet onteigend gaat worden in deze dijkzone. In het gebied van De Schaardijk is in het huidige ontwerp over het gehele traject sprake van een waterveiligheidsopgave. Het is de insteek van de HDSR met alle grondeigenaren in gesprek te gaan om de grond aan te kopen. Op de locaties met waterveiligheid gaan we in het uiterste geval over tot onteigening.

'Ontwerp op tafel'

SCHAARDIJK - NOORD

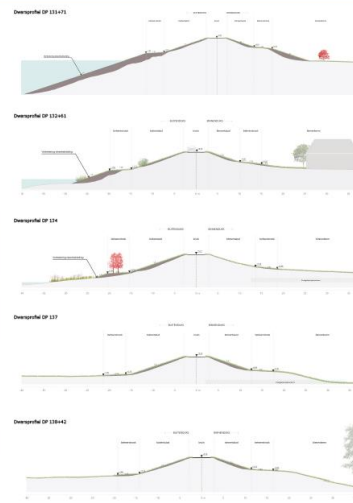
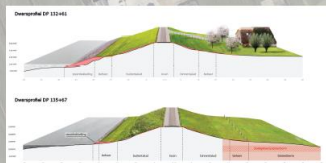


Legenda

<ul style="list-style-type: none"> Profielgebied Kruisverhoging Talud buitenzijde - taludverfacing Talud binnenzijde - taludverfacing Bekken- en onderhoudstrook Zoemgebied pangaschem <p>ONDERGROND</p> <ul style="list-style-type: none"> Dijkwal Oprijlaan Bebouwing 	<p>BEPLANTING</p> <ul style="list-style-type: none"> Bestaande bomen - geen raakvlak/oversteking Bestaande bomen - mogelijk raakvlak/oversteking Bestaande bomen - raakvlak/oversteking Voorstel composterie - nieuwe landbomen Voorstel composterie - nieuwe kroonbomen Voorstel composterie - nieuwe struiken *Nieuwe beplanting op bomen die niet te plaatsen zijn of m. <p>STERKE LEKDIJK</p> <p>Verenigingsgemeenschap Salmsteke - Schoonhoven</p> <p>STERKE LEKDIJK</p> <p>Wijk: Salmsteke Datum: 12-12-2024 Versie: 1.0</p>
---	---

vrijge dijen - droge voeten - schoon water

SCHAARDIJK - ZUID



Legenda

<ul style="list-style-type: none"> Profielgebied Kruisverhoging Talud buitenzijde - taludverfacing Talud binnenzijde - taludverfacing Bekken- en onderhoudstrook Zoemgebied pangaschem <p>ONDERGROND</p> <ul style="list-style-type: none"> Dijkwal Oprijlaan Bebouwing 	<p>BEPLANTING</p> <ul style="list-style-type: none"> Bestaande bomen - geen raakvlak/oversteking Bestaande bomen - mogelijk raakvlak/oversteking Bestaande bomen - raakvlak/oversteking Voorstel composterie - nieuwe landbomen Voorstel composterie - nieuwe kroonbomen Voorstel composterie - nieuwe struiken *Nieuwe beplanting op bomen die niet te plaatsen zijn of m. <p>STERKE LEKDIJK</p> <p>Verenigingsgemeenschap Salmsteke - Schoonhoven</p> <p>STERKE LEKDIJK</p> <p>Wijk: Salmsteke Datum: 12-12-2024 Versie: 1.0</p>
---	---

vrijge dijen - droge voeten - schoon water

Opmerkingen bij de tekeningen

Aan de hand van geprinte tekeningen op A0-formaat zijn bewoners met de leden van het projectteam in gesprek gegaan over de dijk van SAS.

- Worden de uitkomsten van de pipingonderzoeken gedeeld? En de gegevens van de grondboringen die zijn gezet?
De uitkomsten van de onderzoeken worden niet actief gedeeld door het waterschap. Mochten bewoners geïnteresseerd zijn in de uitkomsten van de onderzoeken die op hun perceel gedaan zijn dan kunnen ze die opvragen, dan zal het waterschap deze verstrekken en er de benodigde toelichting bij geven.
- Lekdijk-West: Is het mogelijk om mijn oprit te verplaatsen? Of een extra oprit aan te leggen?
Vragen over verplaatsen of extra oprit aanleggen is niet iets dat binnen het project valt. Dit loopt via vergunningverlening. Wel mogelijk om in contact te brengen met de afdeling.
- Wat is de reden van de boringen in het achterland bij het gemaal de Koekoek?
Boringen zijn verricht voor het plaatsen van peilbuizen, om het grondwaterpeil te monitoren. De sonderingen zijn verricht om de ondergrond ter plekke beter in kaart te brengen. Er is namelijk bij de aanleg van het gemaal een deklaag afgegraven. Daarnaast wordt het effect van de bestaande versterkingsmaatregelen op de grondwaterstromingen onderzocht.
- Kunnen de resultaten van de boringen worden verstrekt?
Dit zal worden nagevraagd. Op dit moment zijn er nog geen resultaten bekend.
- Bij de Zijdeweg-zuid is de vraag om de de oprit wat flauwer te maken omdat deze heel stijf is (ivm stilstaan).
De vraag is genoteerd. Dit zal mede afhankelijk zijn van de ontwerp opgave.
- Bij Lekdijk-West 23 en 23A: Waarom wordt bij DP 131.71 een aanvulling op de beheerstrook gerealiseerd naar het maaiveld en bij DP 132 is er geen aanvulling voorzien, terwijl het talud vergelijkbaar is?
De taludhelling die zichtbaar is op de ontwerp tekening is gebaseerd op de hoogtekaart van Nederland. Op basis van deze gegevens is op de betreffende locatie geen aanvulling voorzien.

Afsluiting en reactie

De volgende reacties zijn gedaan:

- Er is bij de bewoners nog veel zorg over de aansprakelijkheid, bereikbaarheid en veiligheid. Ingrid geeft aan dat op dit moment nog niet bekend is hoe dit tijdens de realisatie wordt geregeld. Ook is dit perceelspecifiek (voor bereikbaarheid), hier zullen we in een later gesprek op terugkomen, voordat de uitvoering start. Dit geldt ook voor de zorgen over de verantwoordelijkheid bij schade tijdens werkzaamheden (schade aan huis). Voor informatie over schade zie: <https://www.hdsr.nl/buurt/sterke-lekdijk/schade/>
- In een eerdere fase is er een meekoppelkans aangegeven over een rondje wandelen door de uiterwaarden. Door de aanleg van de geul bij de eerdere dijkversterking is dit rondje verdwenen, de vraag is of het mogelijk is om er weer een rondje van te maken. Dit zal worden doorgegeven aan de provincie, die heeft de regie van de uiterwaarden.
- De visplek bij de Koekoek zorgt voor veel parkeeroverlast omdat er geen officiële parkeerplekken zijn. Hierdoor parkeren veel vissers langs de weg op de dijk, dit zorgt voor onveilige situaties. *Dit wordt nog verder uitgewerkt.*
- Het vergunningontwerp zal in 2025 ter inzage worden gelegd. Tegen die tijd zal er ook actief worden gecommuniceerd zodat bekend is dat het projectbesluit ter inzage wordt gelegd.

- Er wordt gevraagd wat er gedaan wordt met de kabels en leidingen langsliggend langs de dijk liggen. Het is momenteel nog niet bekend hoe de kabels en leidingen worden verlegd.

Ingrid Iding bedankt iedereen voor hun komst.