
Van:
Verzonden: woensdag 10 februari 2021 17:35
Aan:

CC:

Onderwerp: RE: concept verslag en aangepaste maatregelenkaarten Oud Kolland
_Maatregelenkaart_OudKollandOost.pdf; verslag overleg Oud Kolland 20210111 def.pdf

Dag allen,

Hierbij de aangepaste kaarten en de aangepaste notitie Oud Kolland, alsmede het aangepaste verslag van ons laatste overleg.

We horen heel graag even of iedereen zich in de aangepaste kaarten en notitie kan vinden, dan kunnen we de gesprekken met de eigenaren in gaan plannen.

Met vriendelijke groet,



Van:
Verzonden: vrijdag 5 februari 2021 11:03
Aan:

CC:

Onderwerp: RE: concept verslag en aangepaste maatregelenkaarten Oud Kolland

Dag allen,

We willen de aanpassingen op de kaarten voor Oud Kolland en de bijbehorende notitie graag op korte termijn definitief maken.

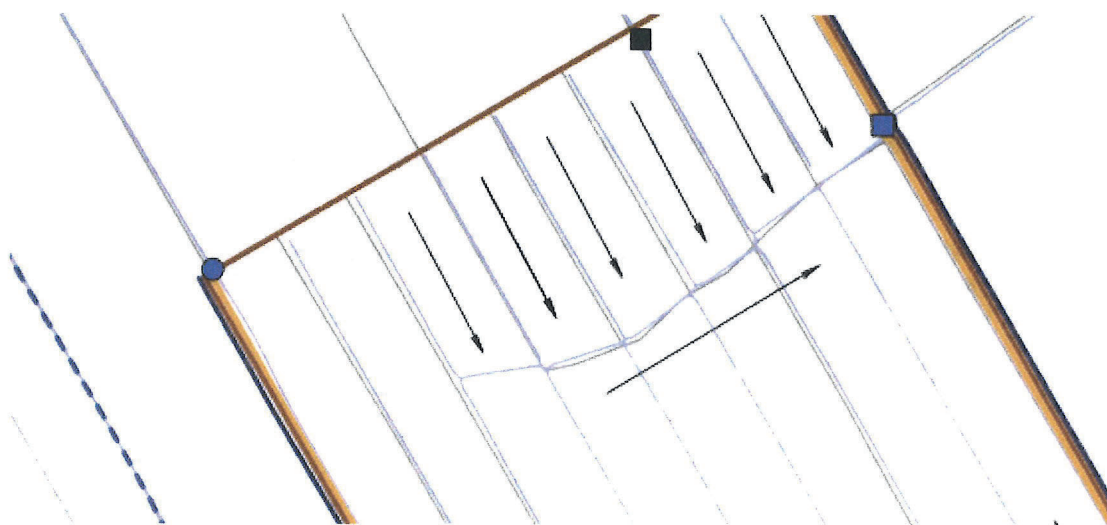
Zojuist hadden we overleg met [redacted] (hydroloog [redacted] ver Oud Kolland. Dat overleg leidt ertoe dat we de kaarten nog wat zullen verduidelijken op de volgende twee punten:

1. Term Polderpeil op de kaarten geeft verwarring, die zouden we willen vervangen door term Afvoerpeil Amerongse wetering en de aanduiding willen we dan naar bovenin de kaarten (het dichtst bij de Ameronger wetering) verplaatsen.

→ we hebben in het overleg nog besproken dat beschreven zou worden hoe de polderpeilen geïnterpreteerd moet worden, omdat het geen echte polderpeilen, maar eerder stuwpeilen zijn. Wil jij ons daar nog een tekst over aanleveren dat we kunnen gebruiken in de notitie?

2. Bij Oud Kolland Oost worden alle dammen en duikers aan de zuidkant vervangen door dammen mét duikers.

Dan nog een inhoudelijke wijziging: met [] hebben we op basis van de AHN geconstateerd dat de sloot in Oud Kolland Oost (zie kaartje hieronder) van nature doorloopt door naar het westen, de stromingsrichting zullen we daar nu naar het westen aangeven, de stuw aan de oostkant wordt daarmee vervangen door een dam en aan de westkant komt de duiker.



Met vriendelijke groet,



Telefoon

Van:

Verzonden: woensdag 20 januari 2021 14:05

Aan:

CC:

Onderwerp: concept verslag en aangepaste maatregelenkaarten Oud Kolland

Dag allen,

Hierbij mijn weergave van ons overleg van vorige week maandag over Oud Kolland.

De kaarten hebben we inmiddels aangepast conform dit concept verslag en deze heb ik eveneens bijgevoegd.

De aanpassingen op de kaarten betreffen conform concept verslag:

- de regelbare stuw in plaats van een duiker aan de oostzijde bij Oud Kolland Oost
- stromingsrichtingen van alle watergangen opgenomen

We horen graag of iedereen zich kan vinden in het concept verslag en in de aangepaste kaarten.

Verder ontvingen we van Arjan reeds de meetgegevens.

- Dennis, denk jij nog aan kaart met peilvakken?
- Rutger en Wanda, heeft jullie hydroloog al mee kunnen kijken en laten jullie de situatie omtrent de boomgaard nog weten?

We horen graag van jullie,

Met vriendelijke groet,




Afvoerpeil Ameronger Wetering
3,30 m +NAP

Natuurpeil
4,00 m +NAP

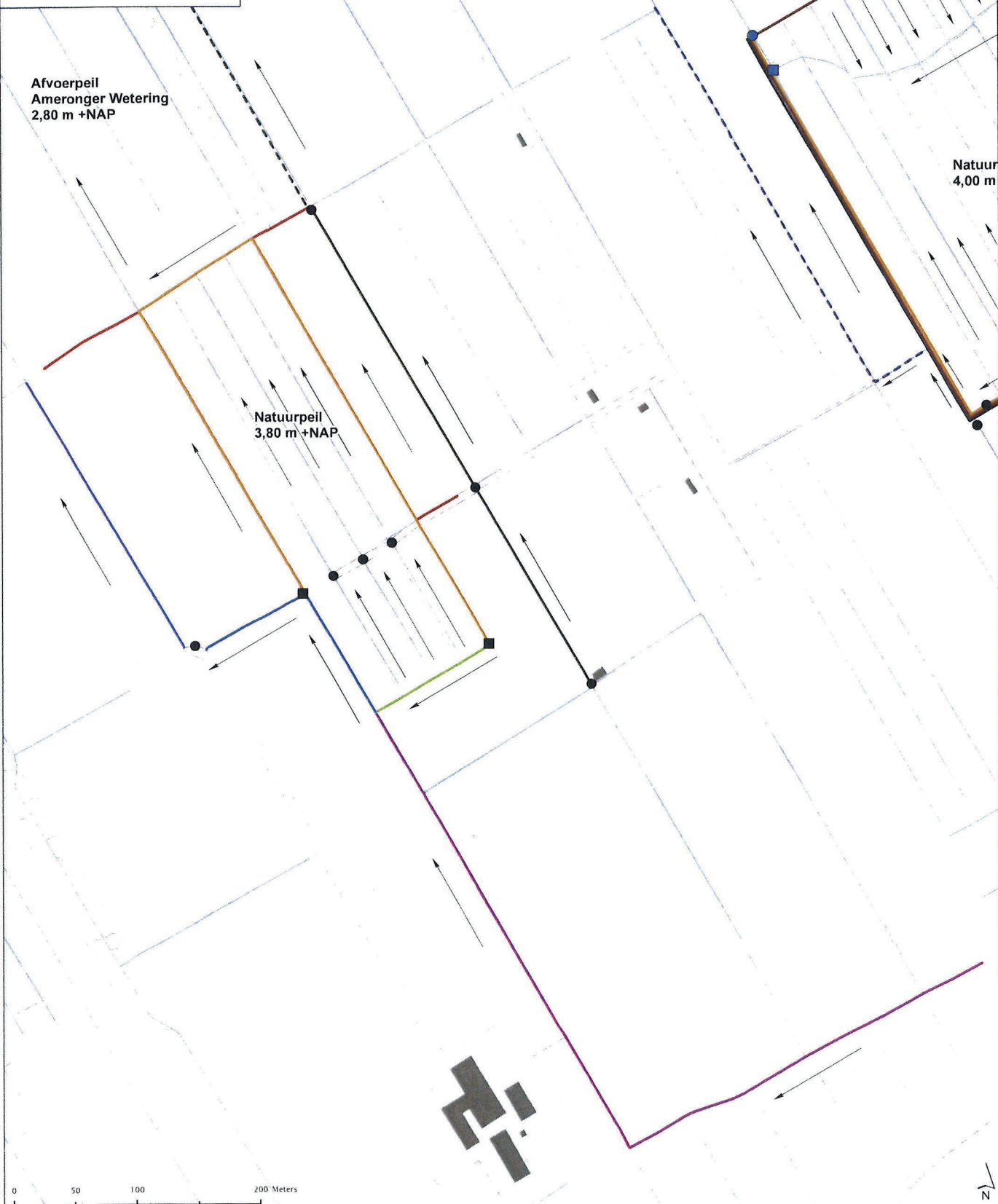


■ Dam	● Dam + Duiker	— Sloop in boomgaard verondiepen tot 20cm -mv
● Overloopduiker	— Nieuwe te graven boerensloop tot een diepte van 60cm -mv	- - - Eventueel water via bestaande sloop afvoeren
■ Overslagplaats	— Natuursloop verondiepen tot 40cm -mv	— Werkpad / Schouwpad
■ Voorde		→ Stroomrichting
■ Stuw		


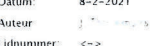

Bosgroep Midden-Nederland
 Datum: 8-2-2021
 Auteur: [naam]
 Lidnummer: <->
 Schaal: 1:2.500
 Ondergrond: Copyright © 2021. Dienst voor het kadaster en openbare registers, Apeldoorn.

Project Oud Kolland

Maatregelenkaart




- | | | | |
|------------------|---|--|--|
| ■ Dam | — Boerensloot tot een diepte van 60cm -mv | — Boerensloot verondiepen van 80 naar 60cm -mv | - - - Aansluiten op bestaande sloot |
| ● Duiker | — Nieuwe te graven boerensloot tot een diepte van 60cm -mv | — Natuursloot verondiepen tot 40cm -mv | — Eventueel verwijderen sloot |
| ● Overloopduiker | — Boerensloot aanpassen van 50 naar een diepte van 60cm -mv | - - - Eventueel water via bestaande sloot afvoeren | — Werkpad/Schouwpad |
| ■ Stuw | | | → Stroomrichting |
| ● Dam + Duiker | | | — Boerensloot verondiepen tot 80cm -mv |


 Bosgroep Midden-Nederland
 Datum: 8-2-2021
 Auteur: 
 Lidnummer: <->
 Schaal: 1:3.000
 Ondergrond: Copyright © 2021, Dienst voor het kadaster en openbare registers, Apeldoorn.

Overleg maatregelenkaarten en toelichting Oud Kolland Oost en West, d.d 11 januari 2021

Aanwezig:



Doel overleg:

In opdracht van provincie hebben de *[redacted]* gekeken naar wat nodig is om de Natura 2000 doelen voor Oud Kolland duurzaam te realiseren. De benodigde maatregelen zijn op kaart gezet met een toelichtende notitie. De kaarten worden doorgenomen en door *[redacted]* nader toegelicht.

Opmerkingen nav toelichting:

- Verondieping ten opzichte van NAP van belang, opnemen in notitie.
- Oud Kolland is geen polder, maar watert vrij af op de Amerongse wetering (die uitkomt op de Kromme rijn) waar met behulp van een stuw de peilen geregeld worden. In die zin is de term polderpeil technisch gezien niet helemaal correct.
- Aandacht in de notitie voor hoe omgegaan wordt met risico van weggedruken kwel door regenwater, stijghoogte versus polderpeil.
- Aandacht in de notitie voor de dekzandkop in Oud Kolland Oost.

[redacted] geeft een *[redacted]* waarschuwing ten aanzien van de realiseerbaarheid van de maatregelen vanuit de medewerking van omliggende grondeigenaren, gegeven de contacten in het voortraject met deze eigenaren.

Aanpassingen op de kaart:

- bij Oud Kolland Oost regelbare stuw opnemen aan de oostzijde waar nu een duiker is aangegeven.
- Stromingsrichtingen in alle sloten en greppels aangeven.

Beheer: route rondom meest wenselijk ivm natuurwaarden. Als dat niet mogelijk is interne ontsluiting. Kolland Oost bestaande pad handhaven. Kolland West, voldoende toegang borgen.

Afspraken:

1. [naam] stuurt kaart met peilvakken.
2. [naam] stuurt meetgegevens tov NAP.
3. [naam] en [naam] vragen hydroloog [naam] naar kaarten en notitie te kijken.
4. [naam] en [naam] zoeken stand van zaken boomgaard uit: status, financiering (subsidie) en verplichtingen die daaruit voortvloeiend. Depot voor vrijkomend materiaal bij beheer in boomgaard is akkoord.
5. [naam] stuurt toelichting als Word bestand, opmerkingen worden doorgegeven via track changes (allen).
6. Na akkoord op verslag, aanpassingen kaart worden gesprekken met eigenaren gepland [naam].
7. Doorrekeningen nieuwe maatregelen mbv hydrologisch model vinden daarna plaats, zodat haakje voor vervolgoverleg blijft.