

---

**Van:**  
**Verzonden:** maandag 11 januari 2021 08:52  
**Aan:**  
**Onderwerp:** RE: Oud Kolland

Hallo

De 'gele' watergangen staan / stonden inderdaad op landbouwpeil

Binnen de natuurgebieden probeert SBB het water vast te houden met gronddammen.

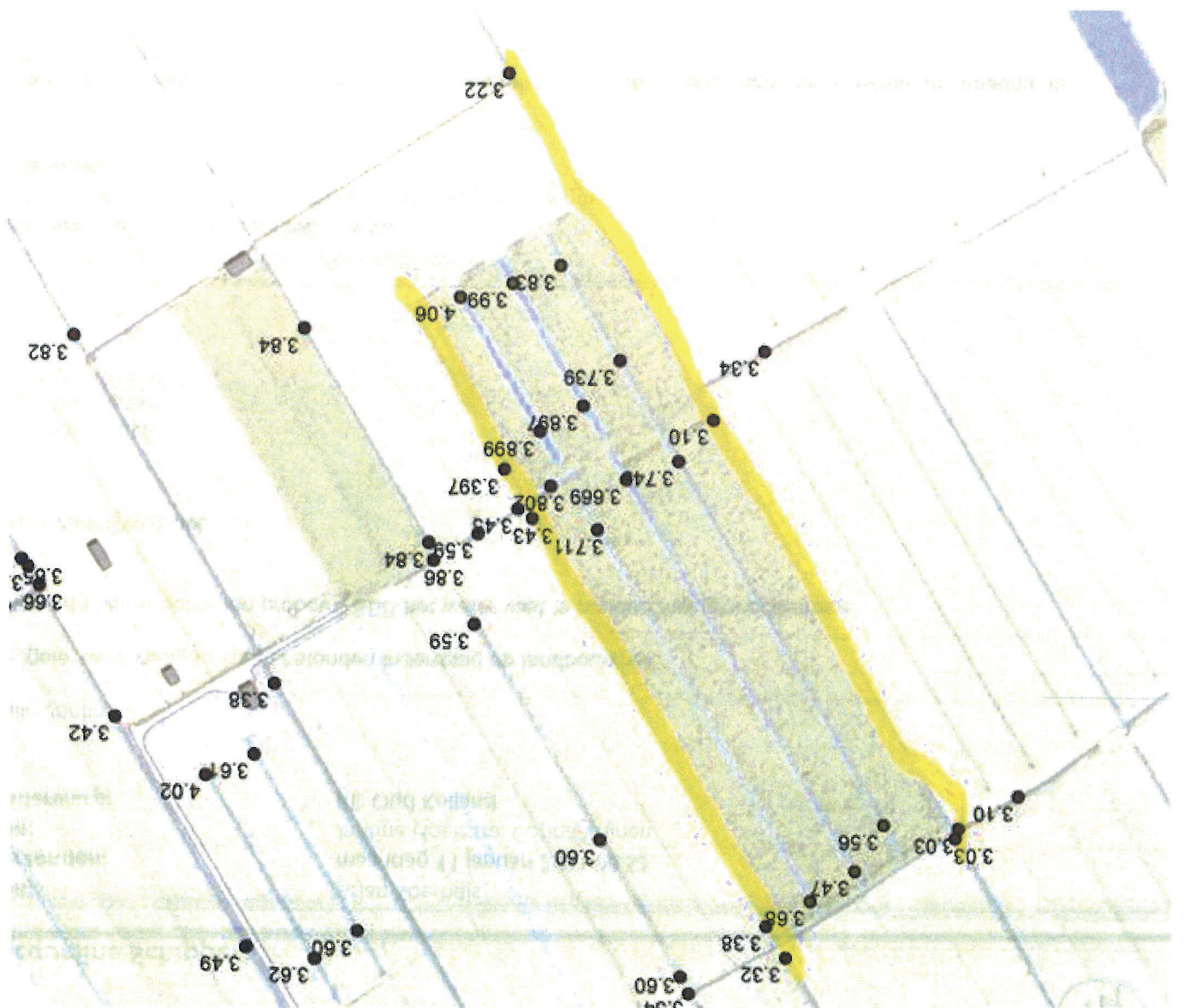
Met vriendelijke groet,

*Projectbeneemder*  
Direct

**Van:**  
**Verzonden:** vrijdag 8 januari 2021 16:02  
**Aan:**  
**Onderwerp:** RE: Oud Kolland

Hoi

Ik denk dat op basis van de ingemeten peilen de geel gearceerde watergangen ten tijde van de inmeting op landbouwpeil stonden, klopt dat?







neeft meetwerk verricht in- en rondom Oud-Kolland. Hierbij zijn ook de waterstanden in de natuurgebieden gemeten (zie bijlage)

Wat bedoel je met 'is niet goed op te maken welke peilen de juiste peilen zijn' ?

Goed om te weten: de waterstand in de bospercelen is een momentopname, en fluctueert (op basis van kwel, neerslag en verdamping) gedurende het seizoen.

Met vriendelijke groet,

*Projectbeheerder*  
Direct

**Van:**

**Verzonden:** donderdag 7 januari 2021 13:29

**Aan:**

**CC:**

**Onderwerp:** FW: Oud Kolland

**Urgentie:** Hoog

Hoi

Voor het, door *...*, doorlaten rekenen van verschillen ontwerp-peilen uit het peilbesluit Langbroekerwetering en de zienswijze van provincie en Staatsbosbeheer m.b.t. Overlangbroek en Oud Kolland heb ik nog wat gegevens nodig.

En dan met name voor wat betreft de twee gebieden van Oud-Kolland.

Voor de huidige situatie gaan we uit van de praktijkpeilen. Het praktijkpeil in de natuurgebieden voor Oud Kolland zijn afwijkend van het omliggende agrarische peil. Voor Oud Kolland is het in de huidige situatie niet duidelijk welke sloten in de praktijk op welk peil staan.

Ik heb wat gegevens van de O-schijf gehaald (zie onderstaande mailwisseling), maar uit die gegevens is niet goed op te maken welke peilen de juiste peilen zijn.

Kan jij ons van de juiste informatie voorzien?

Alvast bedankt voor je reactie.

Met vriendelijke groet,

*Projectleider peilbesluiten en gebiedsplan*  
Direct



**Van:**  
**Verzonden:** maandag 7 juni 2021 09:46  
**Aan:**  
**Onderwerp:** RE: Korte terugblik gesprek uitkomsten scenarioberekeningen + verzoek datums volgend overleg

Hoi

Ik heb het even nagevraagd bij mijn collega hij houdt de peilen maandelijks bij, hieronder zijn overzicht.

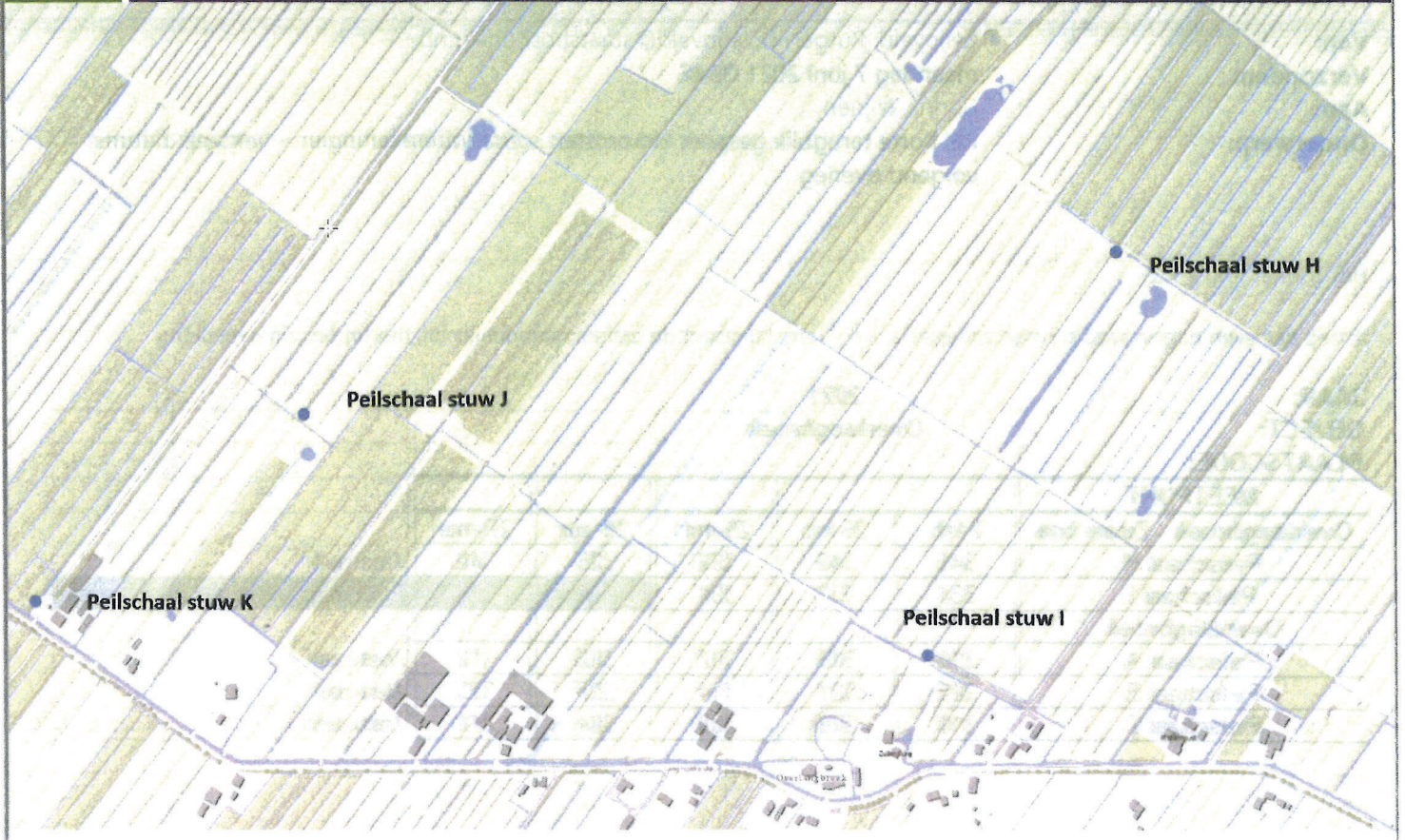
JAAR:	2021					
OBJECT:	Overlangbroek					
PLAATSCODE:						
MEETPUNT						
<b>Overlangbroek - Zuwe bos</b>	2-feb	26-feb	25-mrt	29-apr	27-mei	
Peilschaal H	345	340	333	325	340	Vast peil
Peilschaal I	334	332	331	294	296	Zomerpeil en tevens laagste punt
<b>Overlangbroek</b>						
Peilschaal A	310	309	307	302	312	Vast peil
Peilschaal B	326	321	314	297	323	Vast peil
Peilschaal C	310	308	309	304	311	Vast peil





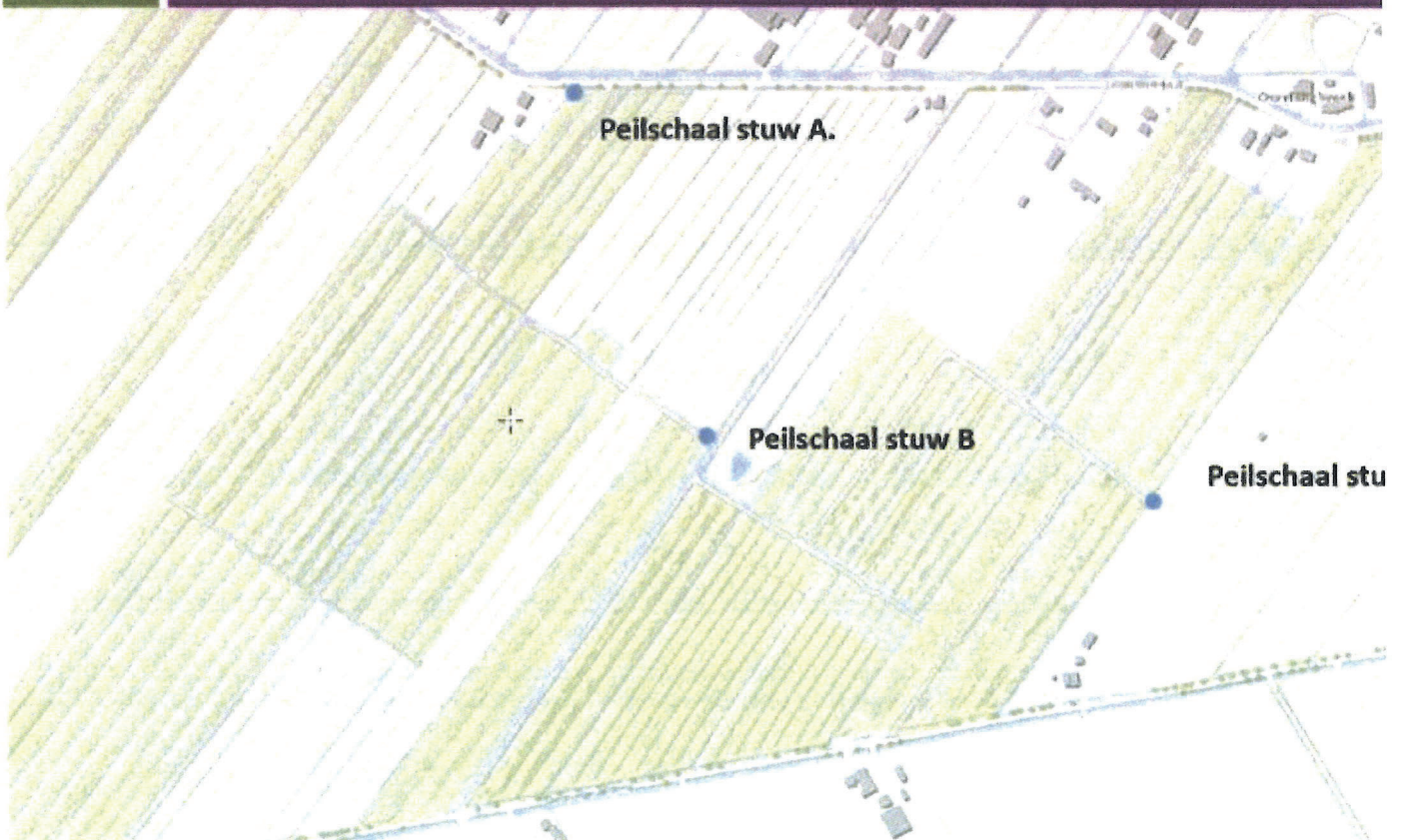
## Broekhuizerstraat - Zuwe bos

Overzicht meetpunten



## Overlangbroek

Overzicht meetpunten







Hoogheemraadschap De Stichtse Rijnlanden  
T.a.v. de heer/mevrouw  
Postbus 550  
3990 GJ HOUTEN

VERZONDEN 04 AUG. 2017

DATUM	4 augustus 2017	TEAM	Vergunningverlening Natuur en Landschap
ZAAKKENMERK	Z-WNB-RI-REG-2017-0413	REFERENTIE	
NUMMER	81BCAF2B	DOORKIESNUMMER	
UW BRIEF VAN	26 juni 2017	FAX	
UW NUMMER		E-MAILADRES	servicebureau@provincie-utrecht.nl
BIJLAGE(N)		ONDERWERP	Niet vergunningplichtig

Geachte heer/mevrouw

Op 26 juni 2017 hebben wij uw verzoek tot beoordeling ontvangen. U verzoekt ons te beoordelen of een vergunning, als wordt bedoeld in artikel 2.7, tweede lid, van de Wet natuurbescherming (hierna: Wnb), noodzakelijk is inzake de verdrogingsbestrijdingsmaatregelen in Natura 2000-gebied Kolland & Overlangbroek. Hierbij ontvangt u onze beoordeling.

Het Natura 2000-gebied Kolland & Overlangbroek is aangewezen voor behoud van oppervlakte en kwaliteit voor het habitatype H91E0C Vochtige alluviale bossen (beekbegeleidende bossen). Op het landgoed komen actief beheerde essenhakhoutbossen voor. Dit essenhakhout op voedselrijke kleigronden in het rivierengebied is een zeldzaam bostype in Europa, met een grote rijkdom aan paddenstoelen en epifytische mossen en korstmossen.

*Het project*

Voor het Natura 2000-gebied is een gebiedsanalyse uitgevoerd. De staat van instandhouding van het habitatype binnen Kolland is op de aspecten oppervlakte en kwaliteit beoordeeld als zeer ongunstig. Daarom is er een hydrologisch herstelplan opgesteld. In het plan staan de maatregelen die zullen worden genomen, het gaat dan met name om het hydrologisch scheiden van het Natura 2000-gebied van het omliggende agrarische land, waardoor het Natura 2000-gebied een eigen natuurlijker peilbeheer krijgt. Hiervoor is het nodig om gronddammen aan te leggen, sloten te verondiepen, greppels te herstellen en stuwen aan te brengen ter vergroting van het aandeel basenrijk water in de wortelzone en verbetering van de zuurbestendigheid van het habitatype. De maatregelen worden uitgevoerd in landgoed Kolland wat in zijn geheel binnen de provincie Utrecht ligt en waarvoor de provincie dan ook het bevoegd gezag is.

Wanneer het watersysteem wordt aangepast conform de uit te voeren maatregelen zoals voorgesteld stijgen de grondwaterstanden 30 cm (GLG) tot 35 cm (GHG). Dit resulteert in een significante verbetering van de hydrologisch situatie voor het habitatype.

*Conclusie*

Voor zover bekend zijn er geen ander projecten die tegelijkertijd worden uitgevoerd in Kolland. Er is geen sprake van cumulatief significant negatieve effecten.

Voor het uitvoeren van de maatregelen is het niet nodig bomen te kappen. Daar waar herprofilering van watergangen vereist is, worden deze werkzaamheden vanaf de agrarische zijde, en aan de agrarische zijde



uitgevoerd. Significant negatieve effecten op de instandhoudingsdoelen, als gevolg van het treffen van de hydrologische maatregelen, kunnen met zekerheid worden uitgesloten. Negatieve effecten worden afdoende gemitigeerd. Het project heeft uiteindelijk vooral positieve gevolgen voor het gebied, een vergunning is niet noodzakelijk.

Als u vragen heeft over de inhoud van deze brief kunt u contact opnemen met het servicebureau via bovenstaande contactgegevens.

Hoogachtend,  
Gedeputeerde Staten van Utrecht,  
namens hen

Teamleider Vergunningverlening Natuur en Landschap  
Afdeling Uitvoering Fysieke Leefomgeving



## Omgevingsvergunning reguliere procedure 34884

Burgemeester en wethouders hebben op 19 juni 2018 een aanvraag voor een omgevingsvergunning ontvangen voor het project 'Verdrogingsbestrijding Overlangbroek' met de volgende activiteit(en):

- Bouwen van een bouwwerk
- Uitvoeren aanlegwerkzaamheden

De aanvraag is geregistreerd onder zaaknummer 34884.

### Besluit

Burgemeester en wethouders besluiten, gelet op de bepalingen van de Wet algemene bepalingen omgevingsrecht (Wabo) de omgevingsvergunning te verlenen.

De omgevingsvergunning wordt verleend onder de bepaling dat de gewaarmerkte stukken deel uitmaken van de vergunning. De omgevingsvergunning wordt verleend voor de volgende activiteit(en):

- Bouwen van een bouwwerk
- Uitvoeren aanlegwerkzaamheden

### Procedure

De besluitvormingsprocedure is uitgevoerd overeenkomstig het bepaalde in artikel 3.7 van de Wet algemene bepalingen omgevingsrecht.

De aanvraag is beoordeeld voor de activiteit:

'*Bouwen van een bouwwerk*' aan artikel 2.1, lid 1, onder a juncto 2.10 Wabo.

'*Uitvoeren van een werk, geen bouwwerk zijnde*' aan artikel 2.1, lid 1, onder b juncto 2.11 Wabo.

Voorts is de aanvraag getoetst aan het Besluit omgevingsrecht en de Ministeriële regeling omgevingsrecht. Gebleken is dat uw aanvraag voldoet aan de van toepassing zijnde wet- en regelgeving en daarom zijn wij voornemens u de gevraagde omgevingsvergunning te verlenen.

### Inwerkingtreding

Op grond van artikel 6.1, eerste lid van de Wabo treedt de beschikking in werking met ingang van de dag na haar bekendmaking.

**Overige bijgevoegde documenten**

De volgende documenten worden meegezonden met het besluit en zijn als gewaarmerkte stukken bijgevoegd:

Ingediend op 19 juni 2018:

- 3714385\_1529397249616\_18-002-200\_Situatie\_Overlangbroek\_met\_luchtfoto
- 3714385\_1529397249726\_18-002-200\_Situatie\_Overlangbroek
- 3714385\_1529397249738\_18-002-300\_Dwarsprofielen\_Overlangbroek
- 3714385\_1529397249755\_18-002-401\_Stuw\_en\_overstortputten\_Overlangbroek
- 3714385\_1529397706155\_papierenformulier
- 3714385\_1529397706162\_publiceerbareaanvraag

Ingediend op 9 juli 2018:

- 3714385\_1531120796690\_Ontwerp\_projectplan\_verbetering\_waterhuishouding\_Overlangbroek\_\_

**Nadere informatie**

Informatie over de behandeling van het verzoek is te verkrijgen bij W. Norg-Verhoog, te bereiken op 0343-595595. Wij verzoeken u om bij contact en/of correspondentie het zaaknummer 34884 te vermelden.

**Bezwaarclausule**

Indien u het niet eens bent met dit besluit, dan kunt u binnen 6 weken na verzending een gemotiveerd bezwaarschrift bij ons indienen. Het bezwaarschrift moet worden geadresseerd aan het college van burgemeester en wethouders van de gemeente Wijk bij Duurstede, ter attentie van Team Mens en Middelen: Juridische Zaken, Postbus 83, 3960 BB Wijk bij Duurstede.

Wijk bij Duurstede, 20 juli 2018

Namens burgemeesters en wethouders Wijk bij Duurstede,

Teamleider Leefomgeving



## **Inhoudsopgave**

De onderdelen Voorschriften en Overwegingen horen bij en maken deel uit van de omgevingsvergunning met zaaknummer 34884, verleend op 20 juli 2018, aan Waterschap Hoogheemraadschap De Stichtse Rijnlanden Waterschap Hoogheemraadschap De Stichtse Rijnlanden voor het project 'Verdrogingsbestrijding Overlangbroek'.

## **Voorschriften**

### ***Het (ver)bouwen van een bouwwerk.***

Wij wijzen u erop dat belanghebbenden in de gelegenheid worden gesteld om binnen 6 weken na de dag van bekendmaking (= datum van verzending zoals vermeld op de bijgaande kennisgeving omgevingsvergunning) bezwaar te maken tegen deze beschikking.

- Het bouwen moet geschieden overeenkomstig de voorschriften van het Bouwbesluit en de Bouwverordening voor de gemeente Wijk bij Duurstede 1992.
- De vergunninghouder dient de verantwoordelijkheid voor de constructieve samenhang gedurende de nadere uitwerking en uitvoering expliciet te regelen.
- Team Leefomgeving moet uiterlijk één dag voor aanvang van de werkzaamheden hiervan in kennis worden gesteld. Dit kan via [info@wijkbijduurstede.nl](mailto:info@wijkbijduurstede.nl) t.a.v. Team Leefomgeving onder vermelding van datum aanvang bouwwerkzaamheden, de bouwlocatie en het zaaknummer van deze omgevingsvergunning;
- Van de omgevingsvergunning en de aan deze omgevingsvergunning verbonden voorschriften mag op generlei wijze worden afgeweken.
- Uiterlijk één dag nadat bovengenoemd bouwwerk gereed is, dient dit te worden gemeld via [info@wijkbijduurstede.nl](mailto:info@wijkbijduurstede.nl) t.a.v. Team Leefomgeving en onder vermelding van Gereedmelding bouwwerk, het adres waar het project is gerealiseerd en het zaaknummer van deze omgevingsvergunning.

## Overwegingen

Aan het besluit liggen de volgende inhoudelijke overwegingen ten grondslag:

### ***Het (ver)bouwen van een bouwwerk***

Bij het nemen van het besluit hebben wij, gelet op het bepaalde in de Algemene wet bestuursrecht, de Wet algemene bepalingen omgevingsrecht, het Bouwbesluit en de Bouwverordening van de gemeente Wijk bij Duurstede, overwogen:

- dat de aanvraag voor een omgevingsvergunning voor het project 'Verdrogingsbestrijding Overlangbroek' door het bevoegd gezag is ontvangen op 19 juni 2018;
- dat het project, is gelegen binnen het rechtsgeldige bestemmingsplan :
  - Buitengebied 2015op gronden met de bestemming :
  - Agrarisch
  - Bos
  - Maatschappelijk
  - Wonen
  - dubbelbestemming Waarde - Landschap
  - dubbelbestemming Waarde - Natuur en Landschap
  - dubbelbestemming Waarde - Archeologie 2
  - dubbelbestemming Waarde - Archeologie 3
  - dubbelbestemming Waarde - Archeologie 4
  - dubbelbestemming Waarde - Ecologische hoofdstructuur
  - gebiedsaanduiding Natura 2000
  - gebiedsaanduiding stiltegebied
- dat het project voldoet aan de regels van het bovengenoemde rechtsgeldige bestemmingsplan dat van kracht is voor het perceel waarop het project is gesitueerd;
- dat er geen aanvraag voor een omgevingsvergunning is benodigd voor de activiteit "het gebruiken van gronden of bouwwerken in strijd met een bestemmingsplan, een beheersverordening, een exploitatieplan, regels gesteld door Rijk of Provincie of een voorbereidingsbesluit" op grond van artikel 2.1, lid 1, onder c Wabo;
- dat geen welstandsadvies is gevraagd aan MooiSticht aangezien het project op basis van de Welstandsbeleidskaart, behorende bij de Welstandsnota Wijk bij Duurstede; is gelegen in welstandsvrij gebied;
- dat de omgevingsvergunning voor de activiteit het (ver)bouwen van een bouwwerk kan worden verleend.

### ***Uitvoeren van een werk, geen bouwwerk zijnde***

- dat de aanvraag voor een omgevingsvergunning voor het project 'Verdrogingsbestrijding Overlangbroek' door het bevoegd gezag is ontvangen op 19 juni 2018;
- dat de aanvraag voor een omgevingsvergunning een activiteit betreft op basis van artikel 2.1, lid 1, onder b van de Wet algemene bepalingen omgevingsrecht (Wabo);
- dat het project, is gelegen binnen het rechtsgeldige bestemmingsplan :
  - Buitengebied 2015op gronden met de bestemming :
  - Agrarisch
  - Bos

- Maatschappelijk
  - Wonen
  - dubbelbestemming Waarde - Landschap
  - dubbelbestemming Waarde - Natuur en Landschap
  - dubbelbestemming Waarde - Archeologie 2
  - dubbelbestemming Waarde - Archeologie 3
  - dubbelbestemming Waarde - Archeologie 4
  - dubbelbestemming Waarde - Ecologische hoofdstructuur
  - gebiedsaanduiding Natura 2000
  - gebiedsaanduiding stiltegebied
- dat het project voldoet aan de regels van het bovengenoemde rechtsgeldige bestemmingsplan dat van kracht is voor het perceel waarop het project is gesitueerd;
  - dat er geen aanvraag voor een omgevingsvergunning is benodigd voor de activiteit “het gebruiken van gronden of bouwwerken in strijd met een bestemmingsplan, een beheersverordening, een exploitatieplan, regels gesteld door Rijk of Provincie of een voorbereidingsbesluit” op grond van artikel 2.1, lid 1, onder c Wabo;
  - dat de beleidsmedewerker ruimtelijke omgeving en landschap van Team Leefomgeving op 10 juli 2018 een positief advies heeft uitgebracht met betrekking tot de betreffende werkzaamheden;
  - dat het gebied een Natura 2000 gebied betreft en onderdeel uitmaakt van EHS-gebied;
  - dat de geplande ingrepen nodig zijn om de aangewezen habitatype te behouden;
  - dat de ingreep geen negatieve gevolgen heeft voor het behoud, het herstel en de ontwikkeling van de wezenlijke waarden en kenmerken van de bij het gebied behorende natuurdoelen en natuurkwaliteit;
  - dat het waterschap een natuurtoets uitvoert om inzicht te krijgen in de aanwezige natuurwaarden;
  - dat indien nodig voor de uitvoering van de werkzaamheden een ontheffing op de Natuurbeschermingswet wordt aangevraagd bij de Provincie;
  - dat kenmerkend voor het coulisselandschap de langgerekte bosstroken zijn met hiertussen open ruimtes die doorzicht mogelijk maken;
  - dat de voorgenomen maatregelen geen nadelige effecten hebben op dit landschapsbeeld;
  - dat met dit advies wordt ingestemd en er zich geen redenen voordoen om van dit advies af te wijken.