




Kaart met gemiddelde  
grondwaterstanden  
Gemeente Utrecht  
2011-2019







# GMG Gemeente Utrecht 2011-2019



## Contouren grondwater Peilbuizen


• Peilbuis met nummer


## Isohypsenlijnen

Hoogte in meters t.o.v. NAP

— 0,5 m interval

— 0,1 m interval



<b>Projectnaam</b> Grondwatercontouren (isohypsen) Grondwatermeetnet diepe filters			
Oprichtgever	Stedelijk Beheer	Formaat: A0	
Gemaakt door		Datum: 20-8-2019	
Gecontroleerd door:		Tekeningnr.	
Stadsbedrijven - Beheer Openbare Ruimte en Gebouwen - Adres & Informatie			Status