

Ontwerp-verkeersbesluit vaarwater de Enge en Kromme IJssel, Hoogheemraadschap De Stichtse Rijnlanden

Het college van dijkgraaf en hoogheemraden van het Hoogheemraadschap De Stichtse Rijnlanden,

Gelet op

het bepaalde in de Scheepvaartverkeerswet, het Binnenvaartpolitiereglement, het Besluit administratieve bepalingen scheepvaartverkeer en de Algemene wet bestuursrecht;

de in het overleg met betrokken gemeenten en Waterrecreatie Nederland uitgebrachte adviezen en verzoeken;

overwegende dat

op grond van het bepaalde in artikel 2, lid 3, van de Scheepvaartverkeerswet in samenhang met het besluit van Provinciale Staten van Utrecht d.d. 18 maart 1992 (registratienummer: DM 1016578) het college van dijkgraaf en hoogheemraden het nautisch beheer voor de Enge IJssel en voor de Kromme IJssel uitvoert;

dit besluit van toepassing is op de Enge IJssel en op de Kromme IJssel. Onder de Enge IJssel wordt in dit besluit verstaan: het oppervlaktewaterlichaam lopende vanaf stuw De Hoek nabij Batuwseweg 49 te Lopikerkapel tot Het Klaphek 7 te IJsselstein. Onder de Kromme IJssel wordt in dit besluit verstaan: het oppervlaktewaterlichaam lopende vanaf Het Klaphek 7 te IJsselstein tot de splitsing met de Gekanaliseerde Hollandsche IJssel nabij Geinoord 2 te Nieuwegein;

in het belang van het voorkomen of beperken van schade door het scheepvaartverkeer aan het aquatisch leefmilieu, oevers, waterkeringen en ter verzekering van een veilig en vlot verloop van het scheepvaartverkeer het noodzakelijk is om voor (gedeelten van) de Enge IJssel en voor (gedeelten van) de Kromme IJssel in-, uit- of doorvaarverboden, locaties van beperkte doorvaarthoogte, locaties van beperkte breedte van doorvaart of vaarwater en locaties van nevenvaarwater, voor het scheepvaartverkeer vast te stellen;

op grond van het bepaalde in artikel 2 van het Besluit administratieve bepalingen scheepvaartverkeer het bevoegd gezag slechts verkeerstekens aanbrengt die opgenomen zijn in de bijlagen 7 en 8 behorende bij het Binnenvaartpolitiereglement;

de aan te brengen verkeerstekens verbods-, gebods-, beperkings- en aanwijzingsborden betreffen zoals genoemd onder **A1, B6, C2, C3 en E10b** in bijlage 7 van het Binnenvaartpolitiereglement;

aan de verkeerstekens een nadere aanduiding kan worden toegevoegd;

bij dit besluit een gewaarmerkte overzichtskaart is gevoegd waarop de plaatsing van de verkeerstekens is vermeld;

over dit besluit overleg heeft plaatsgevonden met betrokken overheden en instanties als bedoeld in de artikelen 6 en 14 van het Besluit administratieve bepalingen scheepvaartverkeer;

dit besluit van 15 april 2016 tot en met 28 april 2016 voor een ieder ter inzage heeft gelegen en dat gedurende deze periode **wel/geen** zienswijzen zijn ingediend die tot aanpassing van het besluit hebben geleid;

BESLUIT:

I verboden, geboden, beperkingen en aanwijzingen voor alle vaartuigen op de Enge IJssel en op de Kromme IJssel vast te stellen zoals aangegeven op de bij dit besluit behorende overzichtstekening d.d. 10-2-2016, met kenmerk _201602101025 en op de bij dit besluit behorende situatietekeningen d.d. 10-2-2016, met de kenmerken _201602100945, _201602101001 en _201602101015;

II de verboden, geboden, beperkingen en aanwijzingen voor alle vaartuigen op de Enge IJssel en op de Kromme IJssel worden kenbaar gemaakt middels de verkeerstekens die worden weergegeven op de bij dit besluit behorende situatietekeningen d.d. 10-2-2016, met de kenmerken _201602100945, _201602101001 en _201602101015;

III bij de verkeerstekens onder II worden ter verduidelijking van deze verkeerstekens, bijkomende tekens geplaatst, zoals is aangegeven op de bij dit besluit behorende situatietekeningen d.d. 10-2-2016, met de kenmerken _201602100945, _201602101001 en _201602101015;

IV dit besluit wordt aangehaald als "Verkeersbesluit vaarwater de Enge en Kromme IJssel" (DM 1020277);

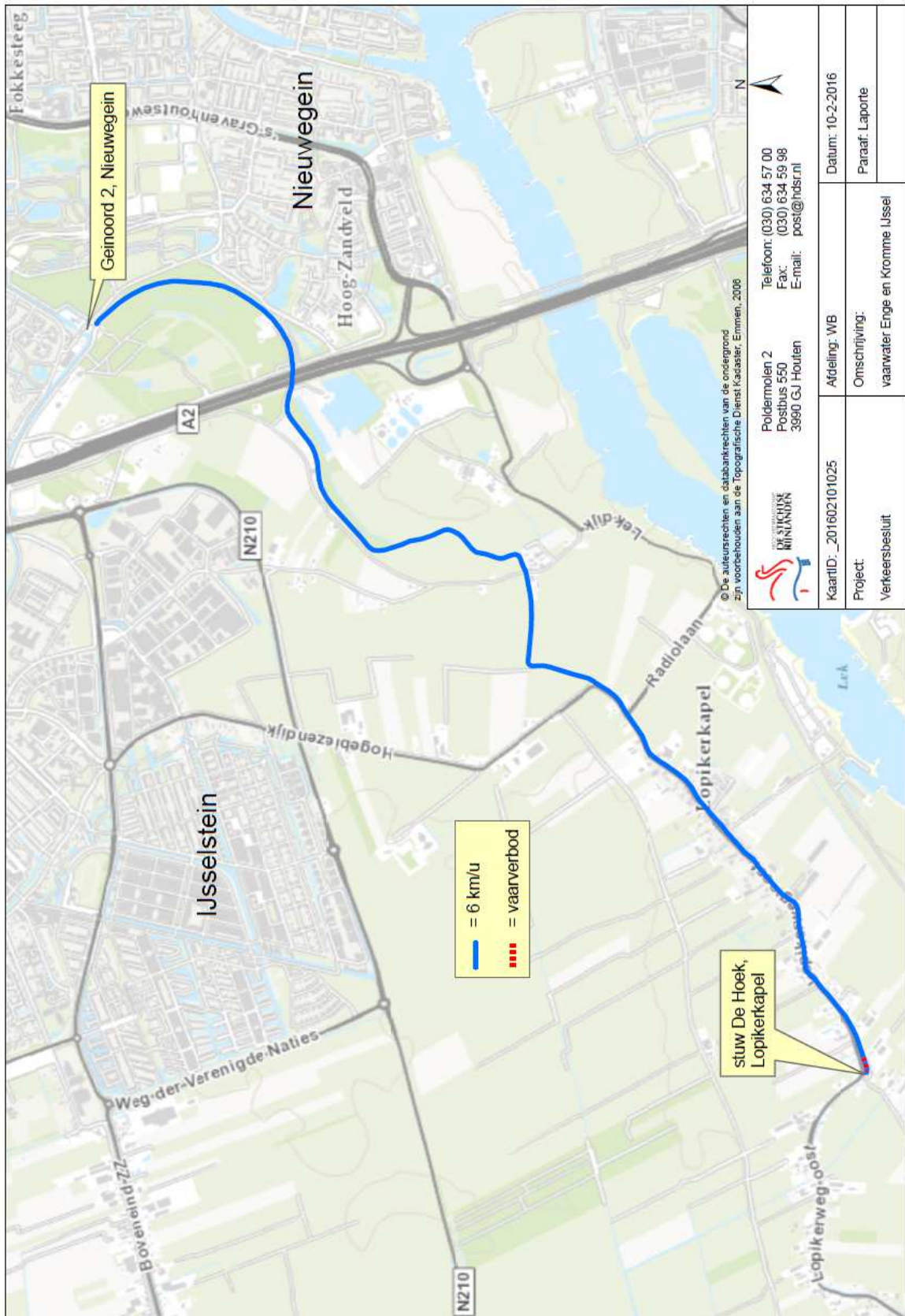
V dit besluit treedt in werking met ingang van de achtste dag na bekendmaking.

Aldus vastgesteld in de collegevergadering van

Dijkgraaf,
P.J.M. Poelmann

Secretaris,
J. Goedhart

Bijlage: Overzichtstekening



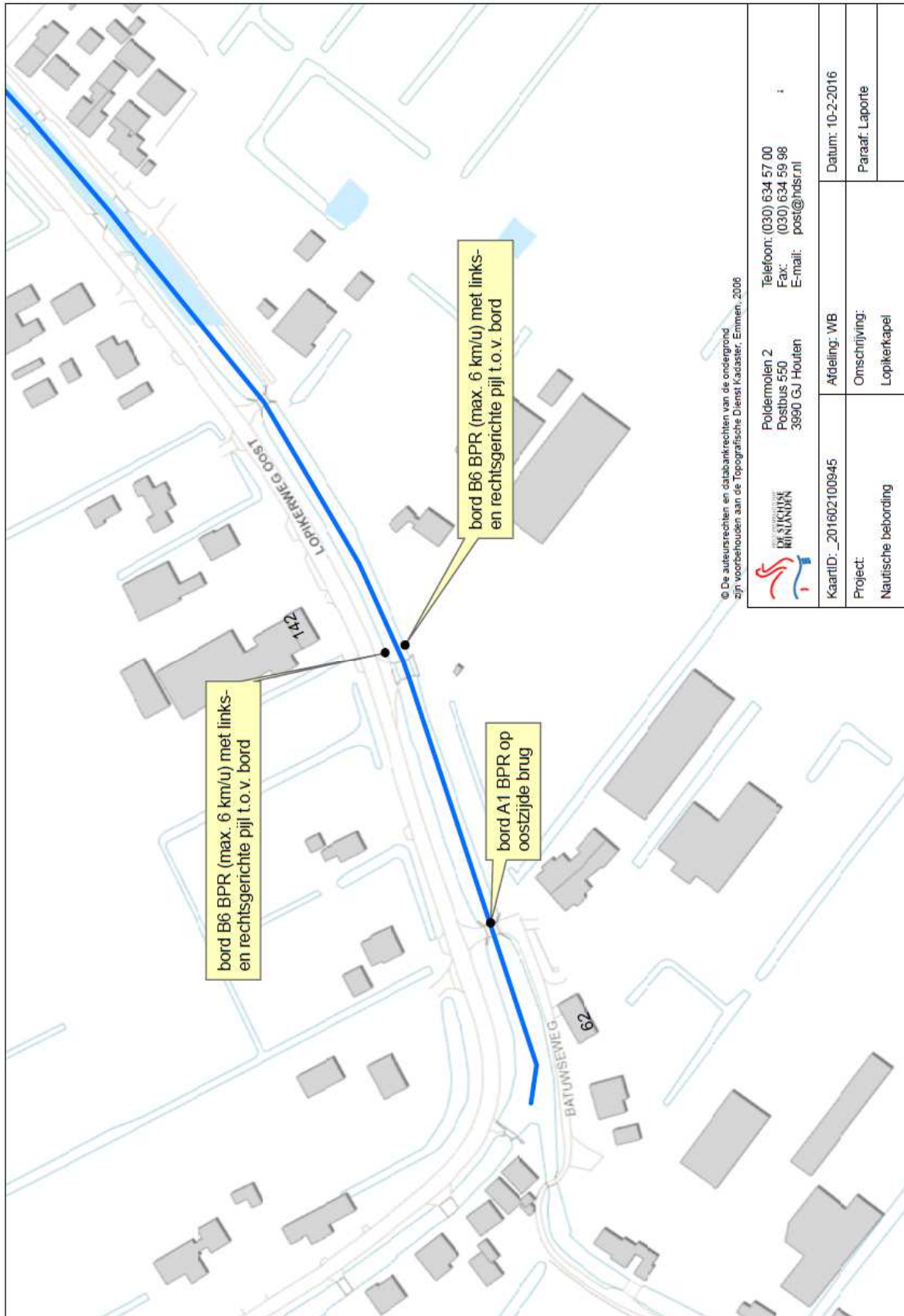
© De auteursrechten en databankrechten van de ondergrond zijn voorbehouden aan de Topografische Dienst Kadaster, Emmen, 2008



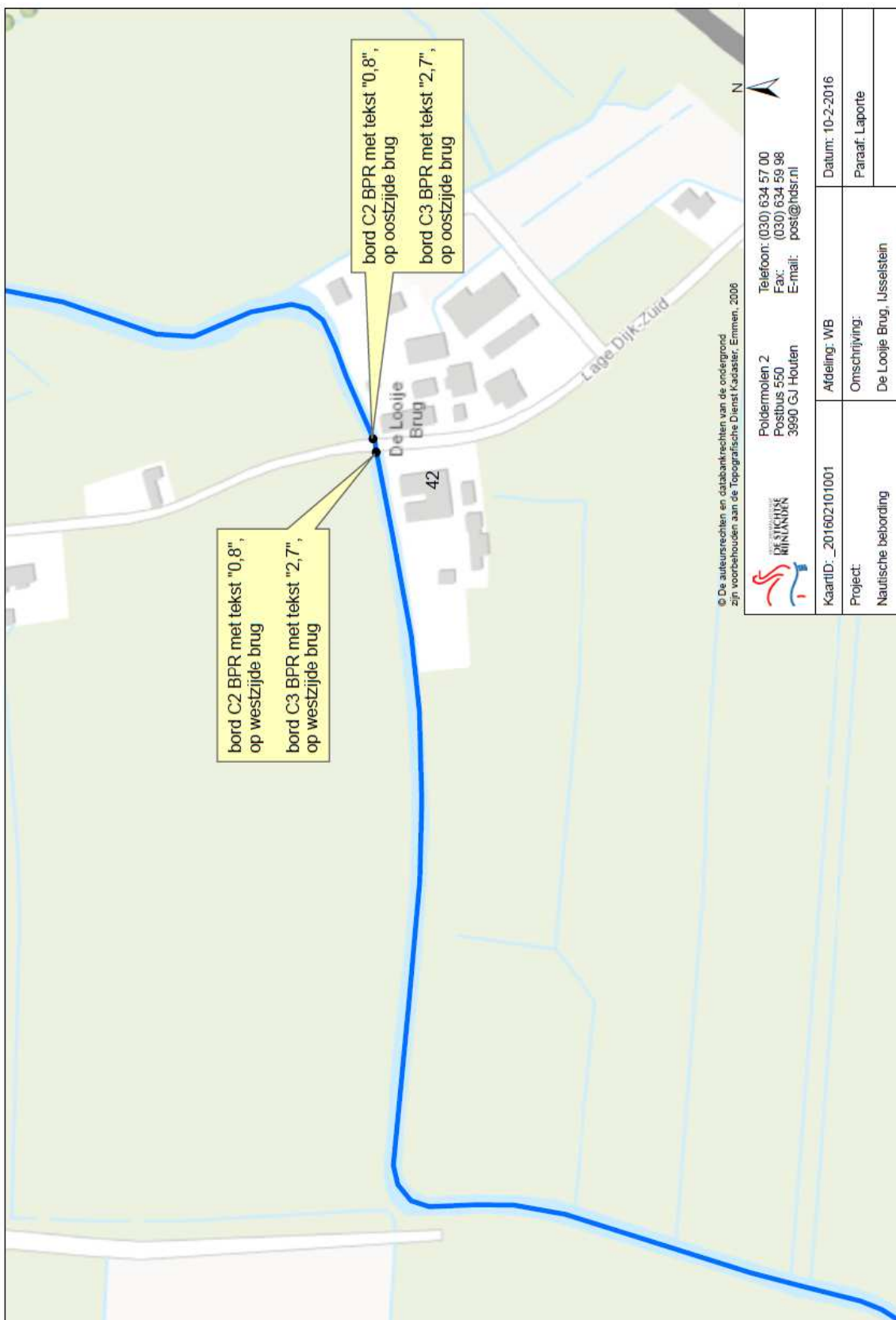
Poldermolens 2
Postbus 550
3990 GJ Houten
Telefoon: (030) 634 57 00
Fax: (030) 634 59 98
E-mail: post@hdsr.nl

KaartID: 201602101025	Afdeling: WB	Datum: 10-2-2016
Project: Verkeersbesluit	Omschrijving: vaanwater Erge en Kromme IJssel	Paraaf: Laporte

Bijlage: Situatietekening



Bijlage: Situatietekening



© De auteursrechten en databankrechten van de ondergrond zijn voorbehouden aan de Topografische Dienst Kadaster, Emmen, 2006



Poldermolen 2
Postbus 550
3990 GJ Houten
Telefoon: (030) 634 57 00
Fax: (030) 634 59 98
E-mail: post@rws.nl

KaartID: 201602101001	Afdeling: WB	Datum: 10-2-2016
Project: Nautische beording	Omschrijving: De Looije Brug, Jusselstein	Paraaf: Laporte

Bijlage: Situatietekening

