

Ontwerp-verkeersbesluit vaarwater de Vlist, Hoogheemraadschap De Stichtse Rijnlanden

Het college van dijkgraaf en hoogheemraden van het Hoogheemraadschap De Stichtse Rijnlanden,

Gelet op

het bepaalde in de Scheepvaartverkeerswet, het Binnenvaartpolitiereglement, het Besluit administratieve bepalingen scheepvaartverkeer en de Algemene wet bestuursrecht;

de in het overleg met betrokken gemeente en Waterrecreatie Nederland uitgebrachte adviezen en verzoeken;

overwegende dat

op grond van het bepaalde in artikel 2, lid 3, van de Scheepvaartverkeerswet in samenhang met het besluit van Provinciale Staten van Zuid-Holland d.d. 20 februari 1992 (registratienummer: DM 1029106) het college van dijkgraaf en hoogheemraden het nautisch beheer voor de Vlist uitvoert;

dit besluit van toepassing is op de hoofdstroom van de Vlist, lopende vanaf de Gekanaliseerde Hollandsche IJssel in Haastrecht tot aan de Spoorsingel te Schoonhoven;

in het belang van het voorkomen of beperken van schade door het scheepvaartverkeer aan het aquatisch leefmilieu, oevers en waterkeringen het noodzakelijk is om voor de Vlist een verbod op gemotoriseerd vaarverkeer in te stellen;

op grond van het bepaalde in artikel 2 van het Besluit administratieve bepalingen scheepvaartverkeer het bevoegd gezag slechts verkeerstekens aanbrengt die opgenomen zijn in de bijlagen 7 en 8 behorende bij het Binnenvaartpolitiereglement;

de aan te brengen verkeerstekens verbodsborden betreffen zoals genoemd onder **A12** in bijlage 7 van het Binnenvaartpolitiereglement;

aan de verkeerstekens een nadere aanduiding kan worden toegevoegd;

bij dit besluit een gewaarmerkte overzichtskaart is gevoegd waarop de plaatsing van de verkeerstekens is vermeld;

over dit besluit overleg heeft plaatsgevonden met betrokken overheden en instanties als bedoeld in de artikelen 6 en 14 van het Besluit administratieve bepalingen scheepvaartverkeer;

dit besluit van 15 april 2016 tot en met 28 april 2016 voor een ieder ter inzage heeft gelegen en dat gedurende deze periode **wel/geen** zienswijzen zijn ingediend die tot aanpassing van het besluit hebben geleid;

BESLUIT:

I voor de Vlist een verbod op gemotoriseerd vaarverkeer in te stellen;

II de verboden voor alle vaartuigen op de Vlist vast te stellen zoals aangegeven op de bij dit besluit behorende overzichtstekening d.d. 9-2-2016, met kenmerk _201602091724 en op de bij dit besluit behorende situatietekeningen d.d. 9-2-2016, met de kenmerken _201602091650 en _201602091716;

III de verboden voor alle vaartuigen op de Vlist kenbaar te maken middels de verkeerstekens die worden weergegeven op de bij dit besluit behorende situatietekeningen d.d. 9-2-2016, met de kenmerken _201602091650 en _201602091716;

IV bij de verkeerstekens onder III worden ter verduidelijking van deze verkeerstekens, bijkomende tekens geplaatst, zoals is aangegeven op de bij dit besluit behorende situatietekeningen d.d. 9-2-2016, met de kenmerken _201602091650 en _201602091716;

V dit besluit wordt aangehaald als "Verkeersbesluit vaarwater de Vlist" (DM 1020123);

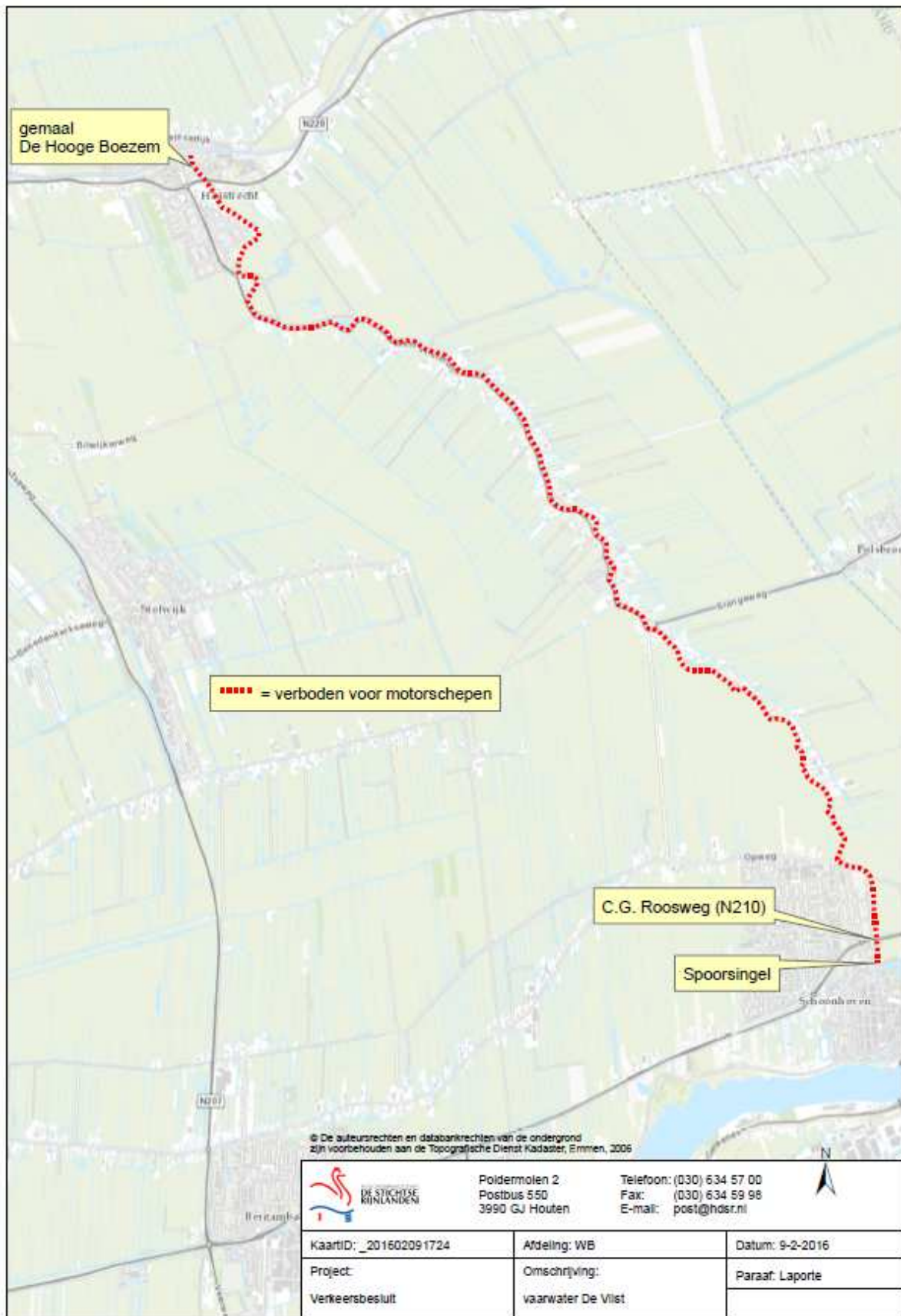
VI dit besluit treedt in werking met ingang van de achtste dag na bekendmaking.

Aldus vastgesteld in de collegevergadering van

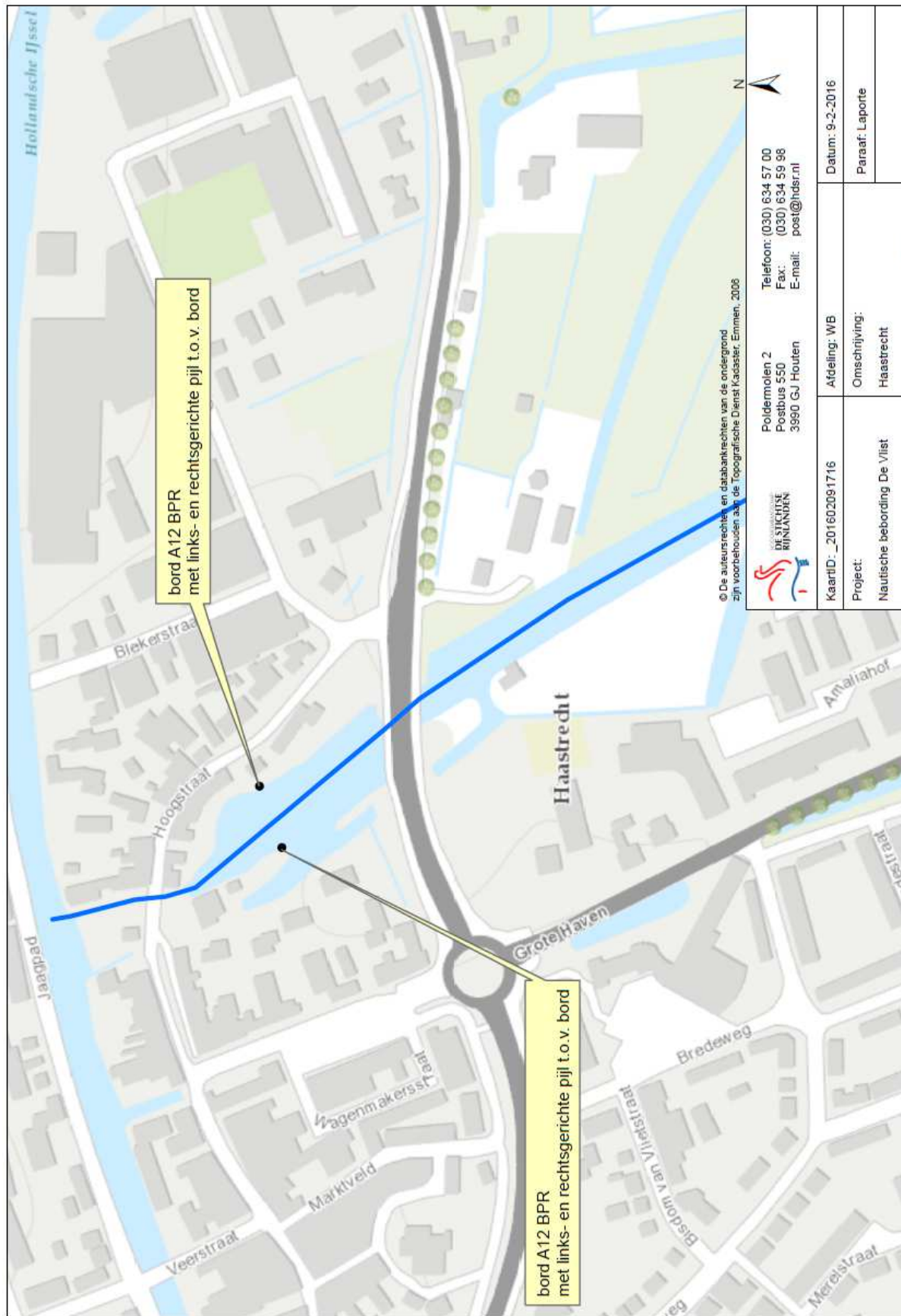
Dijkgraaf,
P.J.M. Poelmann

Secretaris,
J. Goedhart

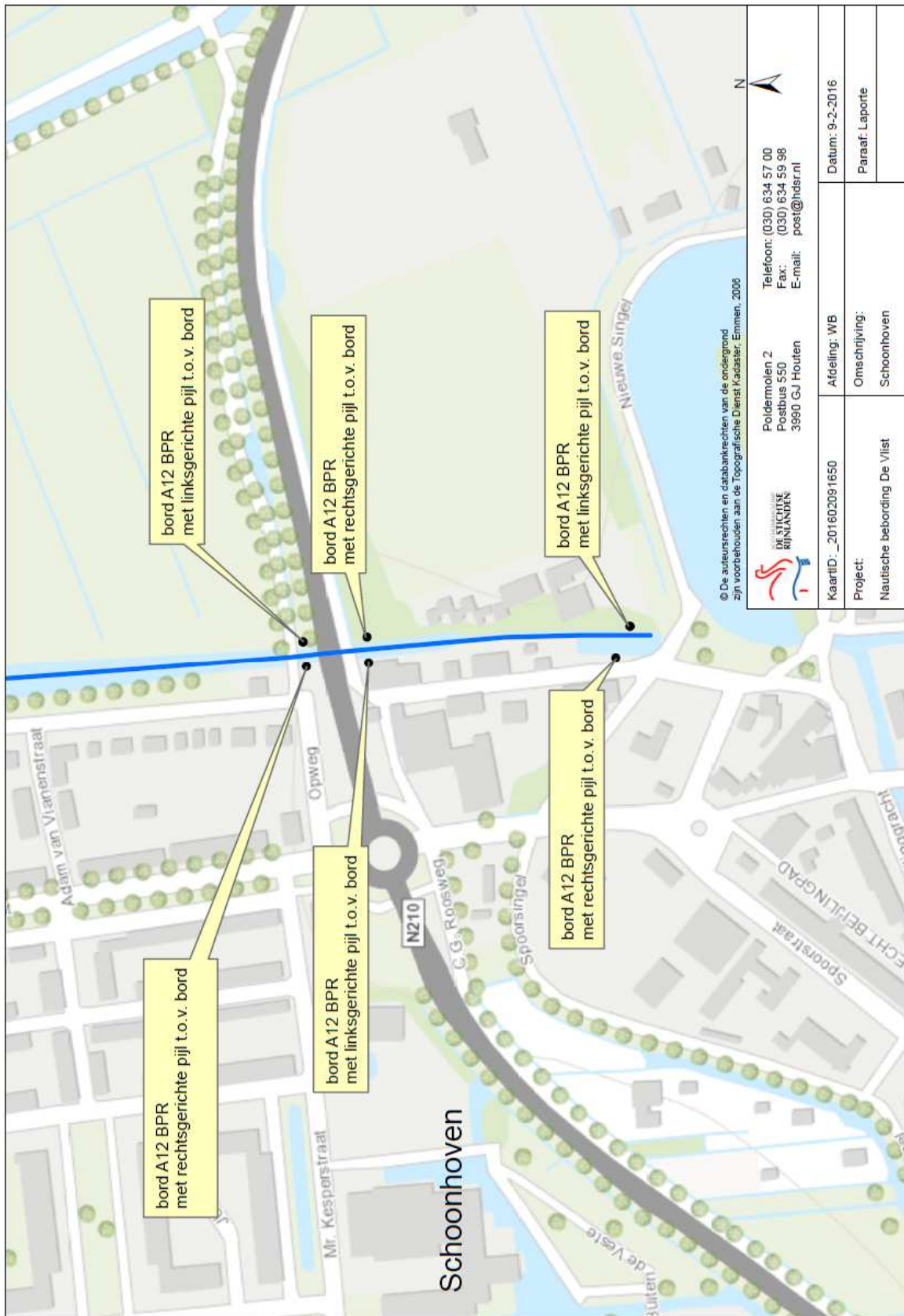
Bijlage: Overzichtstekening



Bijlage: Situatietekening



Bijlage: Situatietekening



© De auteursrechten en databankrechten van de ondergrond zijn voorbehouden aan de Topografische Dienst Kadaster, Emmen, 2008



Poldermolen 2
Postbus 550
3990 GJ Houten
Telefoon: (030) 634 57 00
Fax: (030) 634 59 98
E-mail: post@idsr.nl

KaartID: _201602091650	Afdeling: WB	Datum: 9-2-2016
Project: Nautische bebording De Vliet	Omschrijving: Schoonhoven	Paraaf: Laporte