

## **Ontwerp-verkeersbesluit vaarweg de Grecht, Hoogheemraadschap De Stichtse Rijnlanden**

Het college van dijkgraaf en hoogheemraden van het Hoogheemraadschap De Stichtse Rijnlanden,

Gelet op

het bepaalde in de Scheepvaartverkeerswet, het Binnenvaartpolitiereglement, het Besluit administratieve bepalingen scheepvaartverkeer en de Algemene wet bestuursrecht;

de in het overleg met betrokken gemeenten en Waterrecreatie Nederland uitgebrachte adviezen en verzoeken;

overwegende dat

op grond van het bepaalde in artikel 2, lid 3, van de Scheepvaartverkeerswet in samenhang met artikel 4 lid 2 van de Vaarwegenverordening Zuid-Holland d.d. 16 december 2015 en artikel 2.1 lid 3 van de Waterverordening Provincie Utrecht 2009 d.d. 21 december 2009 en laatstelijk gewijzigd op 20 februari 2015, het college van dijkgraaf en hoogheemraden het nautisch beheer voor de Grecht uitvoert;

dit besluit van toepassing is op de Grecht, lopende vanaf de splitsing met de Oude Rijn in Woerden tot aan de sluis te Woerdense Verlaat;

in het belang van het voorkomen of beperken van schade door het scheepvaartverkeer aan het aquatisch leefmilieu, oevers, waterkeringen en ter verzekering van een veilig en vlot verloop van het scheepvaartverkeer het noodzakelijk is om voor de Grecht ligplaatsverboden, maximale snelheden, geboden om bijzonder op te letten, locaties van beperkte breedte van doorvaart of vaarwater, locaties van niet-vrijvarende veerponten en locaties voor aanmeren, voor het scheepvaartverkeer vast te stellen;

op grond van het bepaalde in artikel 2 van het Besluit administratieve bepalingen scheepvaartverkeer het bevoegd gezag slechts verkeerstekens aanbrengt die opgenomen zijn in de bijlagen 7 en 8 behorende bij het Binnenvaartpolitiereglement;

de aan te brengen verkeerstekens verbods-, gebods-, beperkings- en aanwijzingsborden betreffen zoals genoemd onder **A5, B6, B8, C1, C3, E4a en E7** in bijlage 7 van het Binnenvaartpolitiereglement;

aan de verkeerstekens een nadere aanduiding kan worden toegevoegd;

bij dit besluit een gewaarmerkte overzichtskaart is gevoegd waarop de plaatsing van de verkeerstekens is vermeld;

over dit besluit overleg heeft plaatsgevonden met betrokken overheden en instanties als bedoeld in de artikelen 6 en 14 van het Besluit administratieve bepalingen scheepvaartverkeer;

dit besluit van 15 april 2016 tot en met 28 april 2016 voor een ieder ter inzage heeft gelegen en dat gedurende deze periode **wel/geen** zienswijzen zijn ingediend die tot aanpassing van het besluit hebben geleid;

## **BESLUIT:**

I verboden, geboden, beperkingen en aanwijzingen voor alle vaartuigen op de Grecht vast te stellen zoals aangegeven op de bij dit besluit behorende overzichtstekening d.d. 12-2-2016, met kenmerk \_201602121346 en op de bij dit besluit behorende situatietekeningen d.d.12-2-2016, met de kenmerken \_20160212111427, \_201602121321 en \_201602121549 en op de bij dit besluit behorende situatietekening d.d.26-2-2016, met kenmerk \_201602261150;

II de verboden, geboden, beperkingen en aanwijzingen voor alle vaartuigen op de Grecht worden kenbaar gemaakt middels de verkeerstekens die worden weergegeven op de bij dit besluit behorende situatietekeningen d.d.12-2-2016, met de kenmerken \_20160212111427, \_201602121321 en \_201602121549 en op de bij dit besluit behorende situatietekening d.d.26-2-2016, met kenmerk \_201602261150;

III bij de verkeerstekens onder II worden ter verduidelijking van deze verkeerstekens, bijkomende tekens geplaatst, zoals is aangegeven op de bij dit besluit behorende situatietekeningen d.d.12-2-2016, met de kenmerken \_20160212111427, \_201602121321 en \_201602121549 en op de bij dit besluit behorende situatietekening d.d.26-2-2016, met kenmerk \_201602261150;

IV het Bordenbesluit de Grecht met nummer 98.4847, d.d. 6 juli 1998 in te trekken;

V dit besluit wordt aangehaald als "Verkeersbesluit vaarweg de Grecht " (DM 1018921);

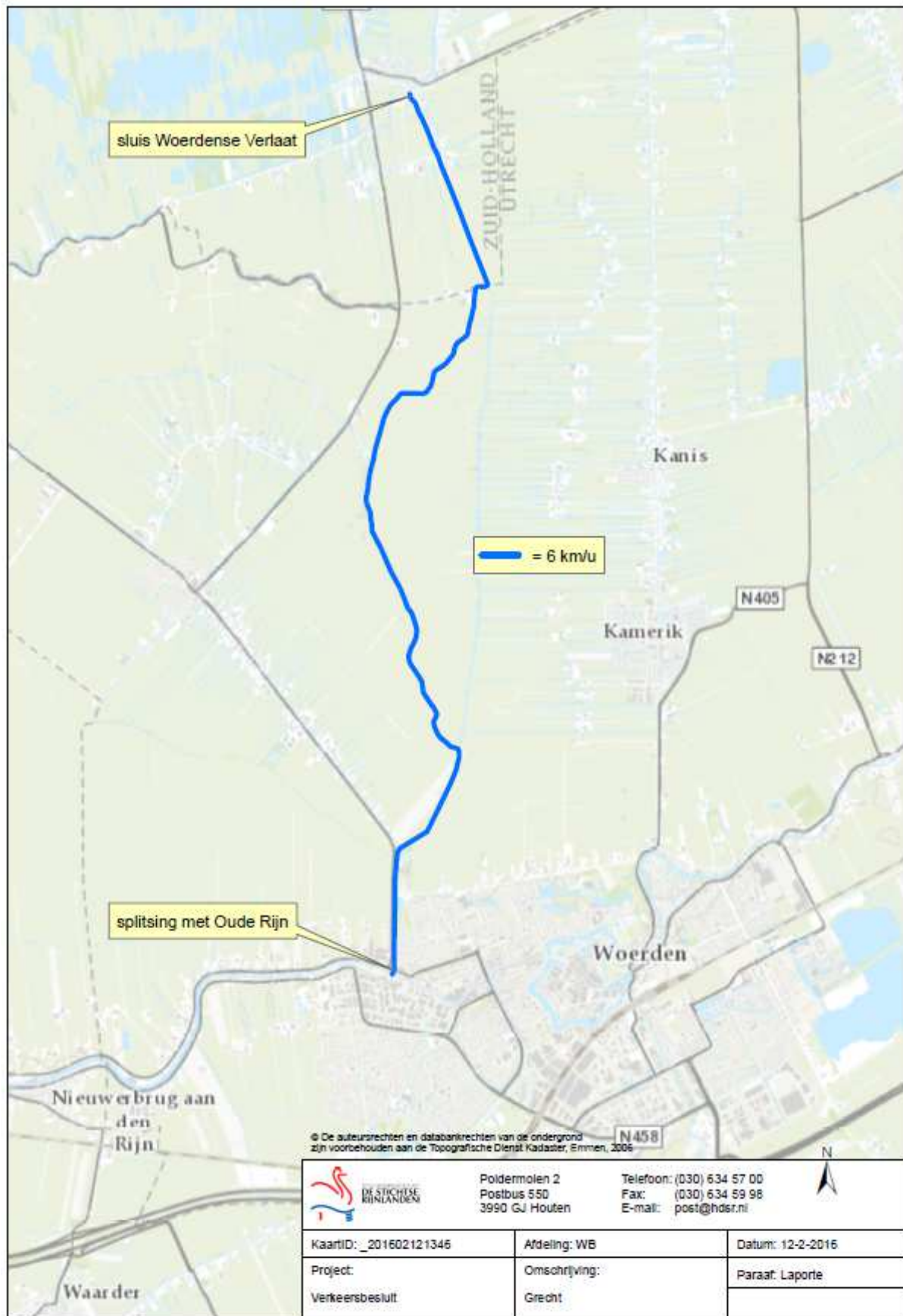
VI dit besluit treedt in werking met ingang van de achtste dag na bekendmaking.

Aldus vastgesteld in de collegevergadering van .....

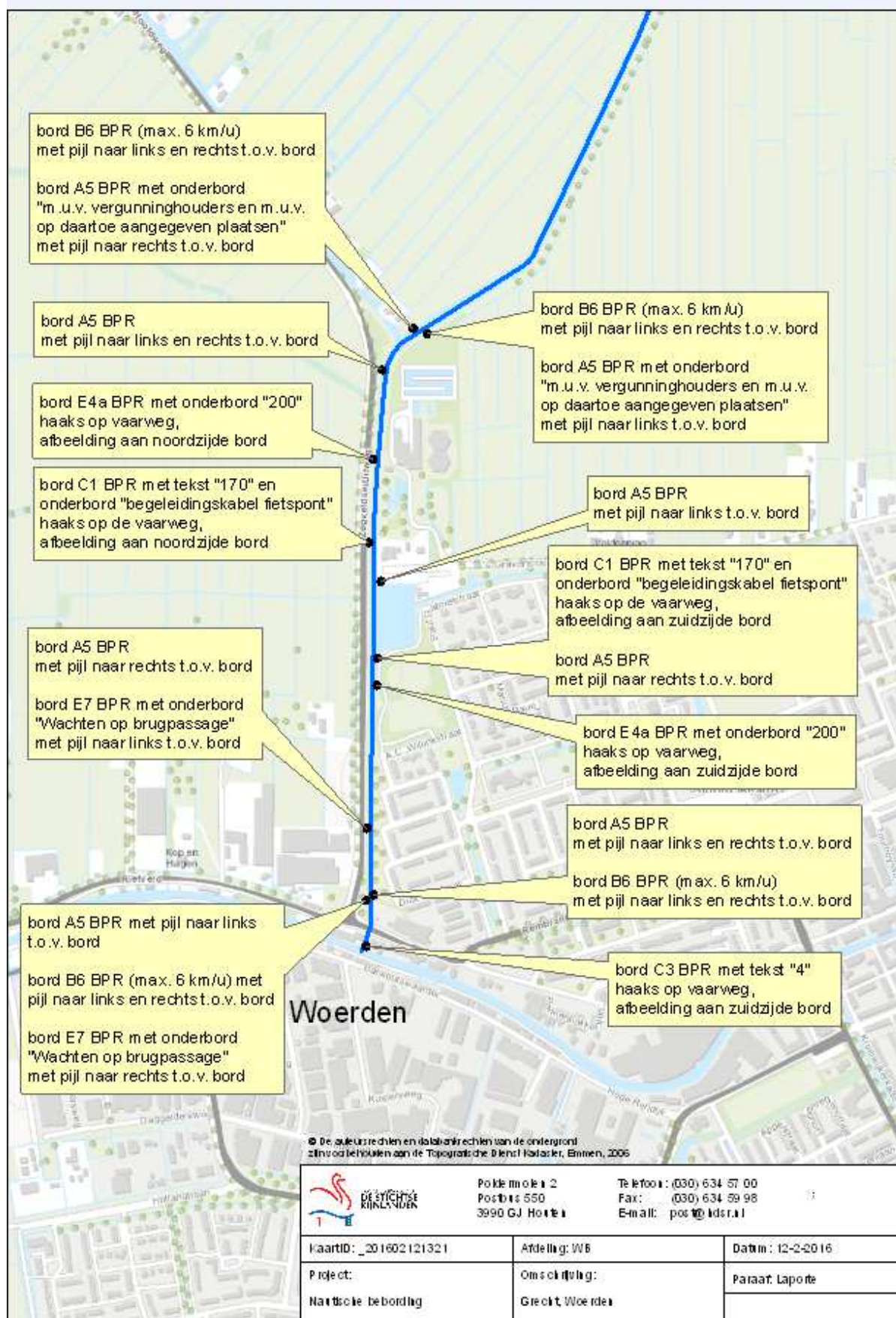
Dijkgraaf,  
P.J.M. Poelmann

Secretaris,  
J. Goedhart

**Bijlage:      Overzichtstekening**

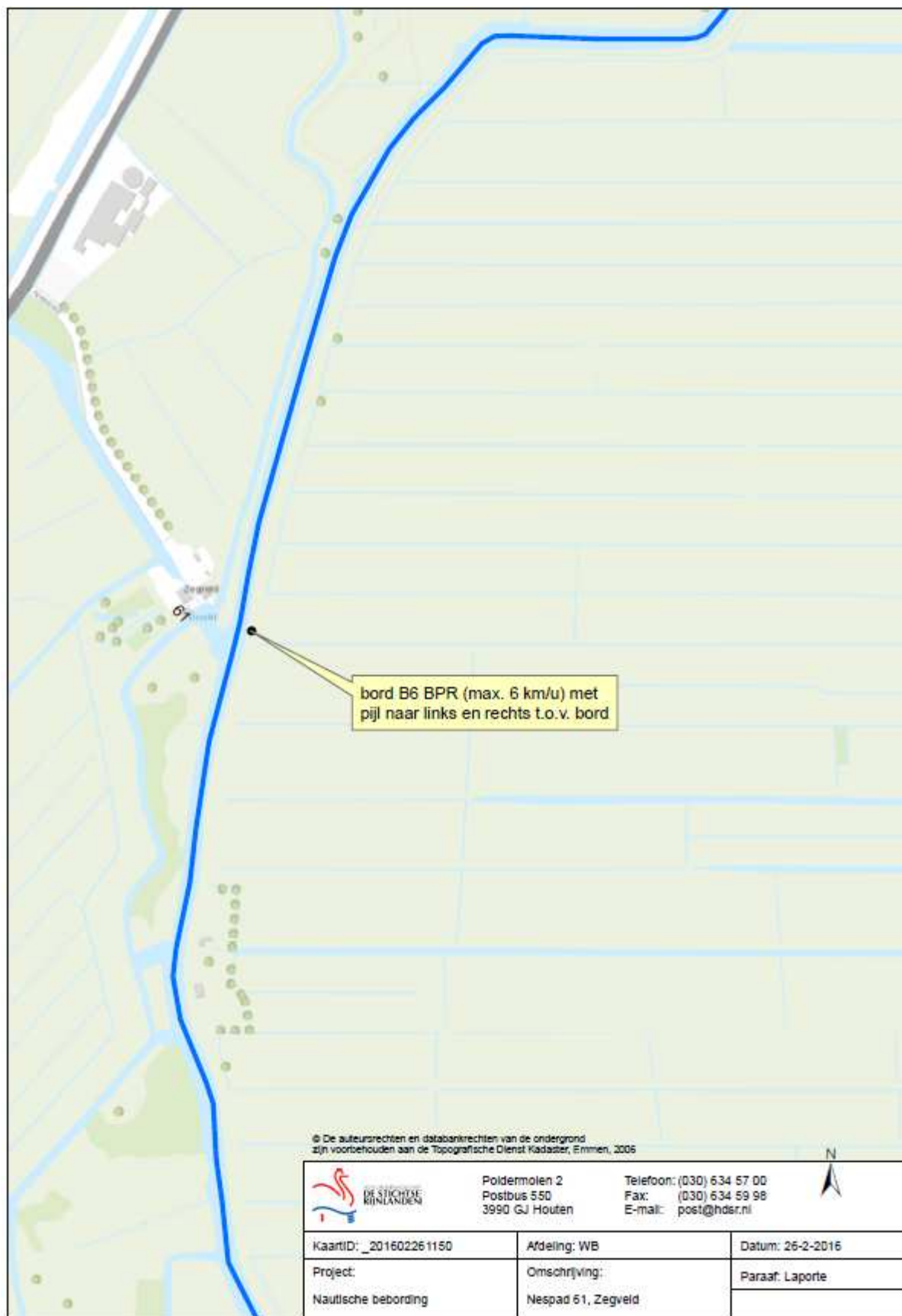


**Bijlage:      Situatietekening**

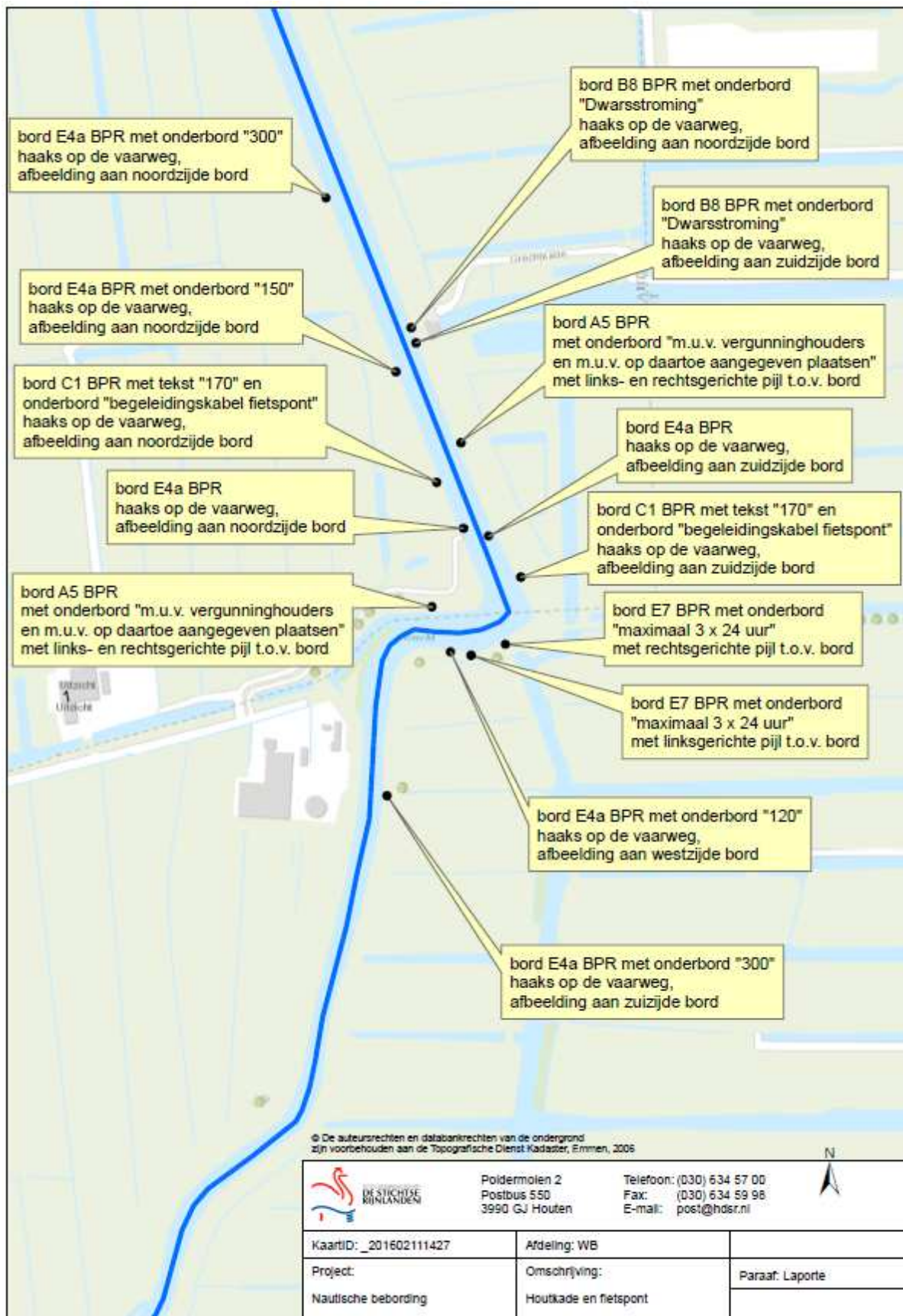




**Bijlage:      Situatietekening**



**Bijlage:      Situatietekening**



Poldermolen 2  
Postbus 550  
3990 GJ Houten

Telefoon: (030) 634 57 00  
Fax: (030) 634 59 98  
E-mail: post@hdr.nl



KaartID: _201602111427	Afdeling: WB	
Project: Nautische bebording	Omschrijving: Houtkade en fietspont	Paraaf: Laporte

**Bijlage:      Situatietekening**

