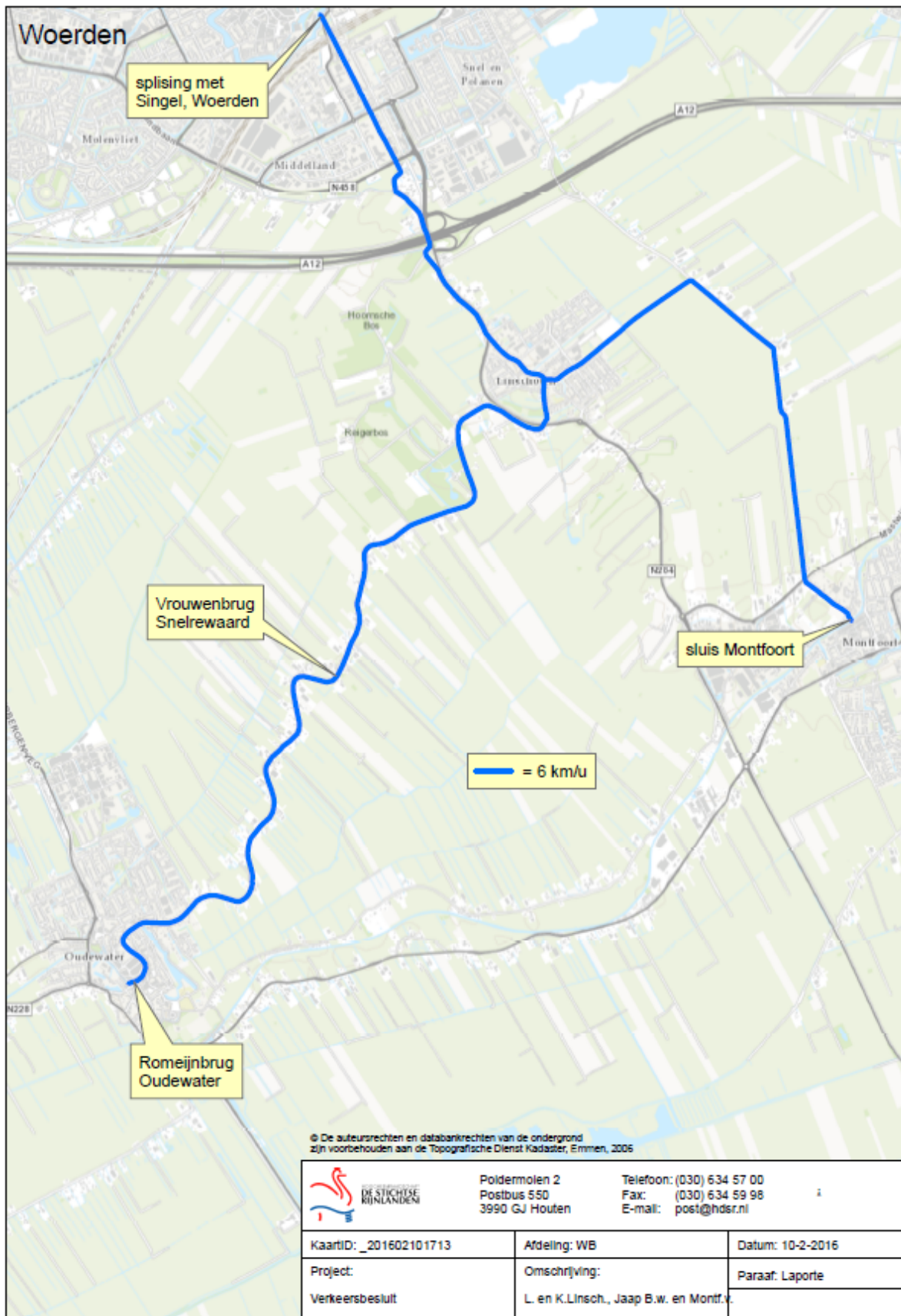


Bijlage: Overzichtstekening



Bijlage: Situatietekening



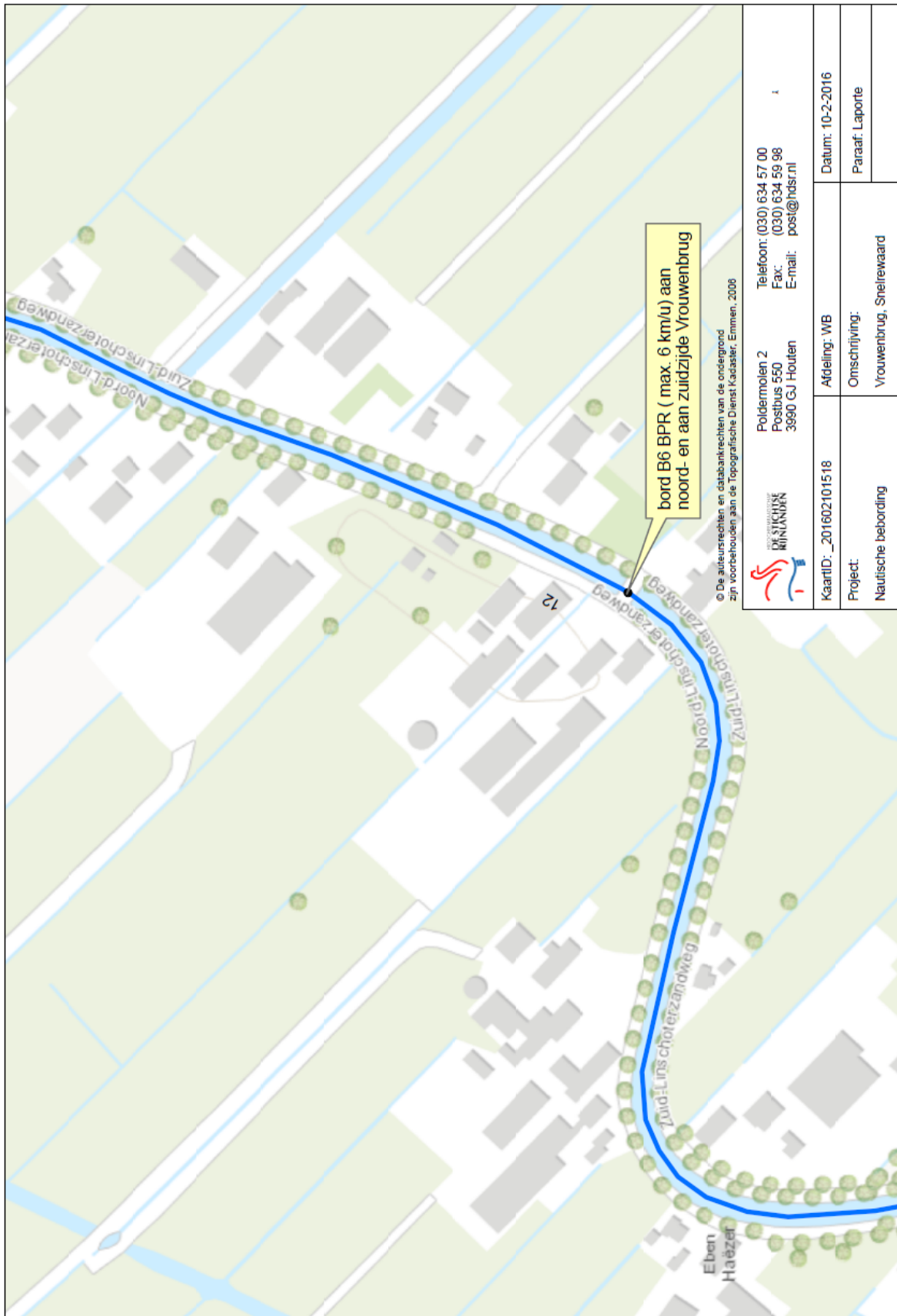
© De auteursrechten en databankrechten van de ondergrond zijn voorbehouden aan de Topografische Dienst Kadaster, Emmen, 2006



Poldermolen 2
Postbus 550
3990 GJ Houten
Telefoon: (030) 634 57 00
Fax: (030) 634 59 98
E-mail: post@hdsr.nl

KaartID: _201602101547	Afdeling: WB	Datum: 10-2-2016
Project: Nautische bebording	Omschrijving: Romeijnbrug, Oudewater	Paraaf: Laporte

Bijlage: Situatietekening



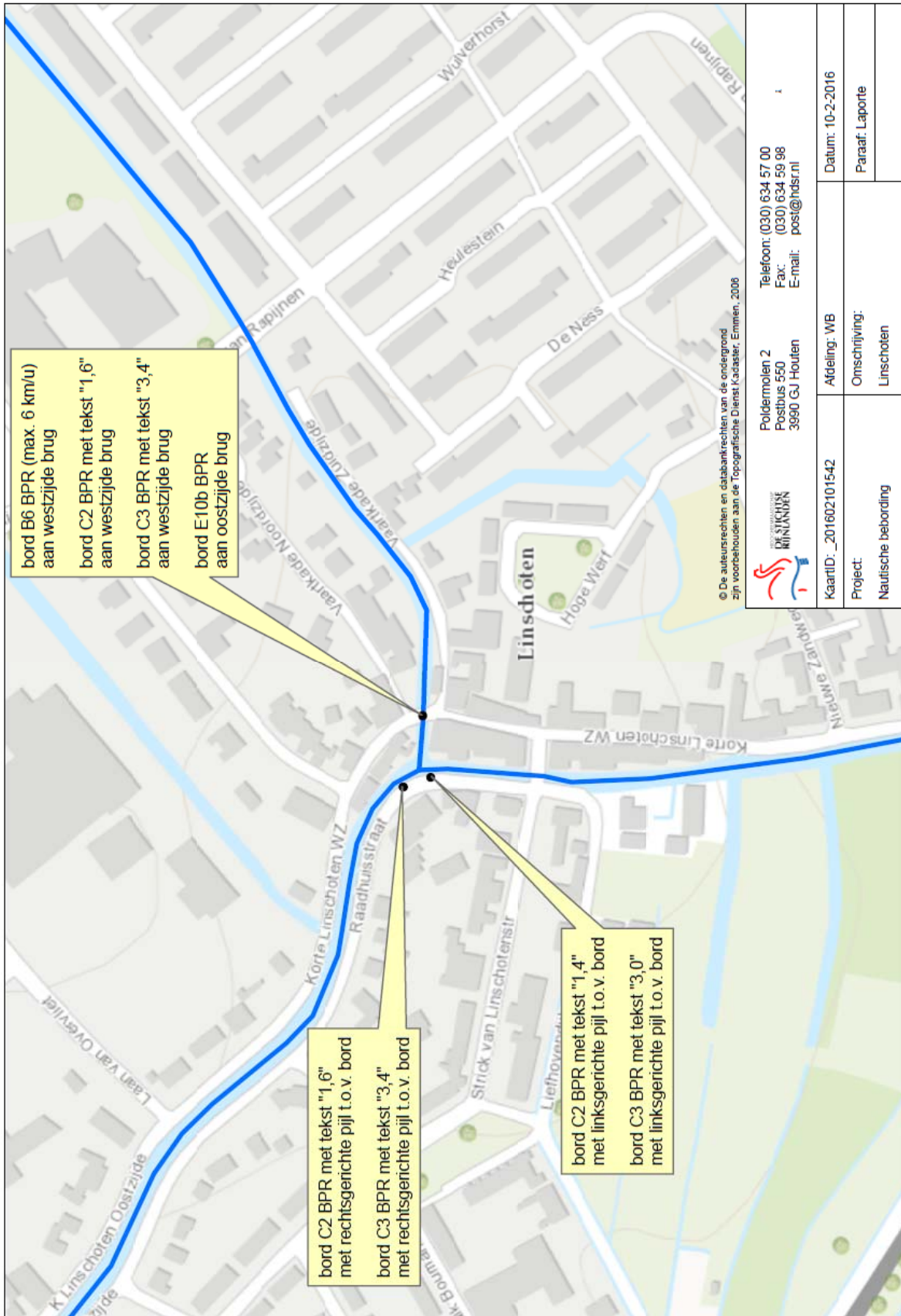
© De auteursrechten en databankrechten van de ondergrond zijn voorbehouden aan de Topografische Dienst Kadaster, Emmen, 2006



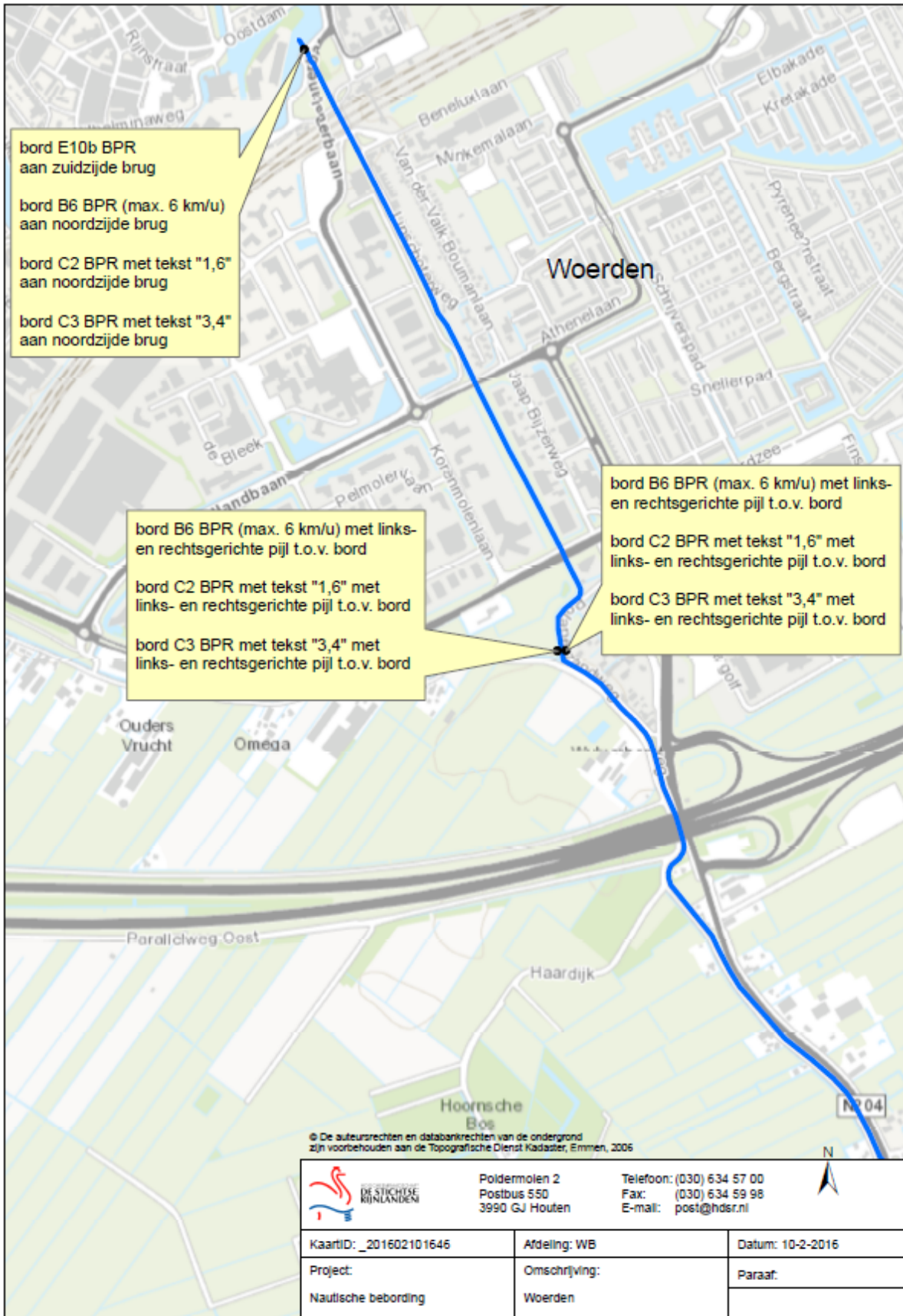
Poldermolen 2
Postbus 550
3990 GJ Houten
Telefoon: (030) 634 57 00
Fax: (030) 634 59 98
E-mail: post@hdsr.nl

KaartID: 201602101518	Afdeling: WB	Datum: 10-2-2016
Project: Nautische bebording	Omschrijving: Vrouwenbrug, Sneirowaard	Paraaf: Laporte

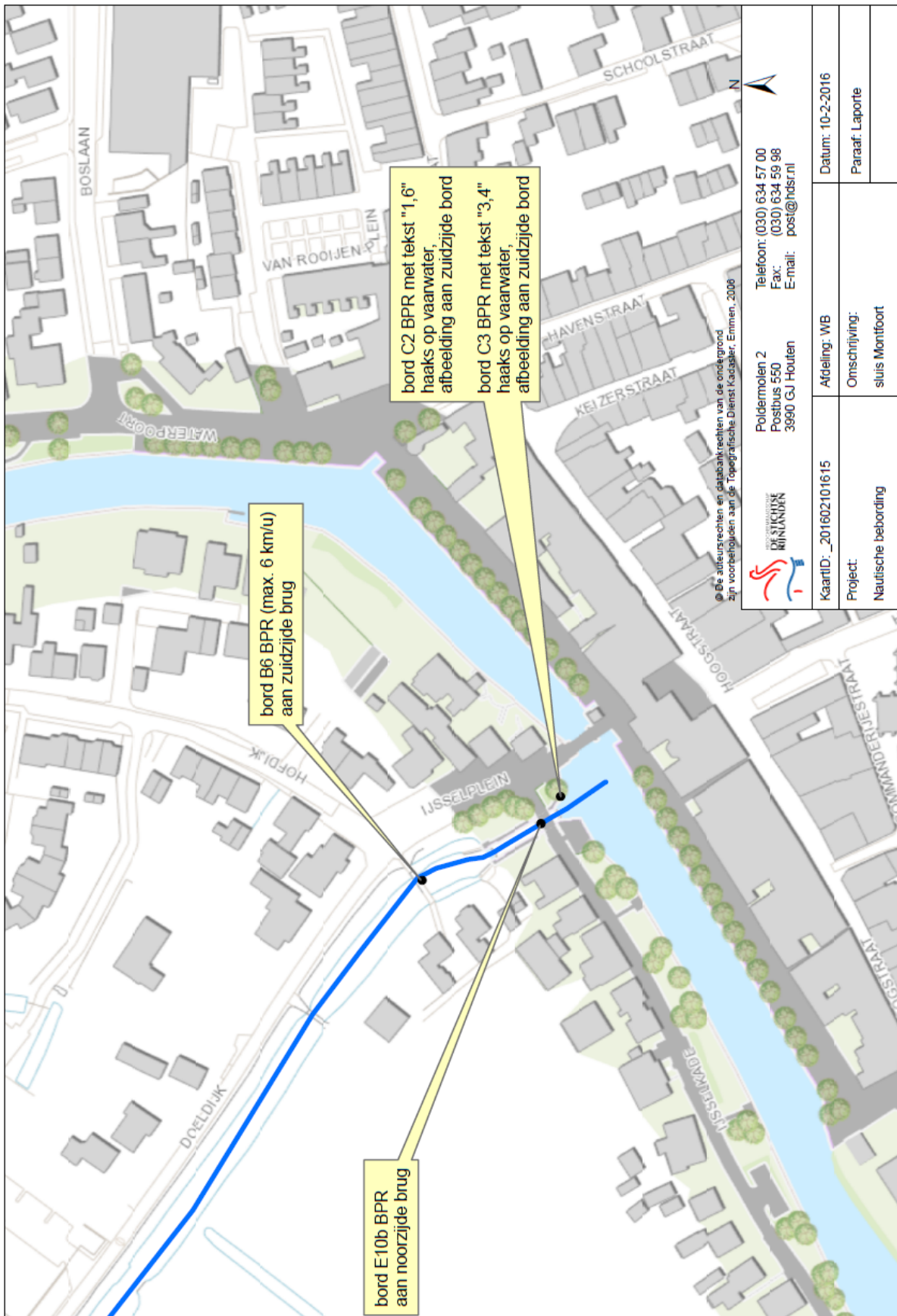
Bijlage: Situatietekening



Bijlage: Situatietekening



Bijlage: Situatietekening



© De auteursrechten en databankrechten van de ondergrond zijn voorbehouden aan de Topografische Dienst Kadaster, Emmen, 2008



Poldermolen 2
Postbus 550
3900 GJ Houten
E-mail: post@hdsr.nl
Telefoon: (030) 634 57 00
Fax: (030) 634 59 98

KaartID: _201602101615	Afdeling: WB	Datum: 10-2-2016
Project: Nautische bebording	Onschrijving: sluis Montfoort	Paraaf: Laporte